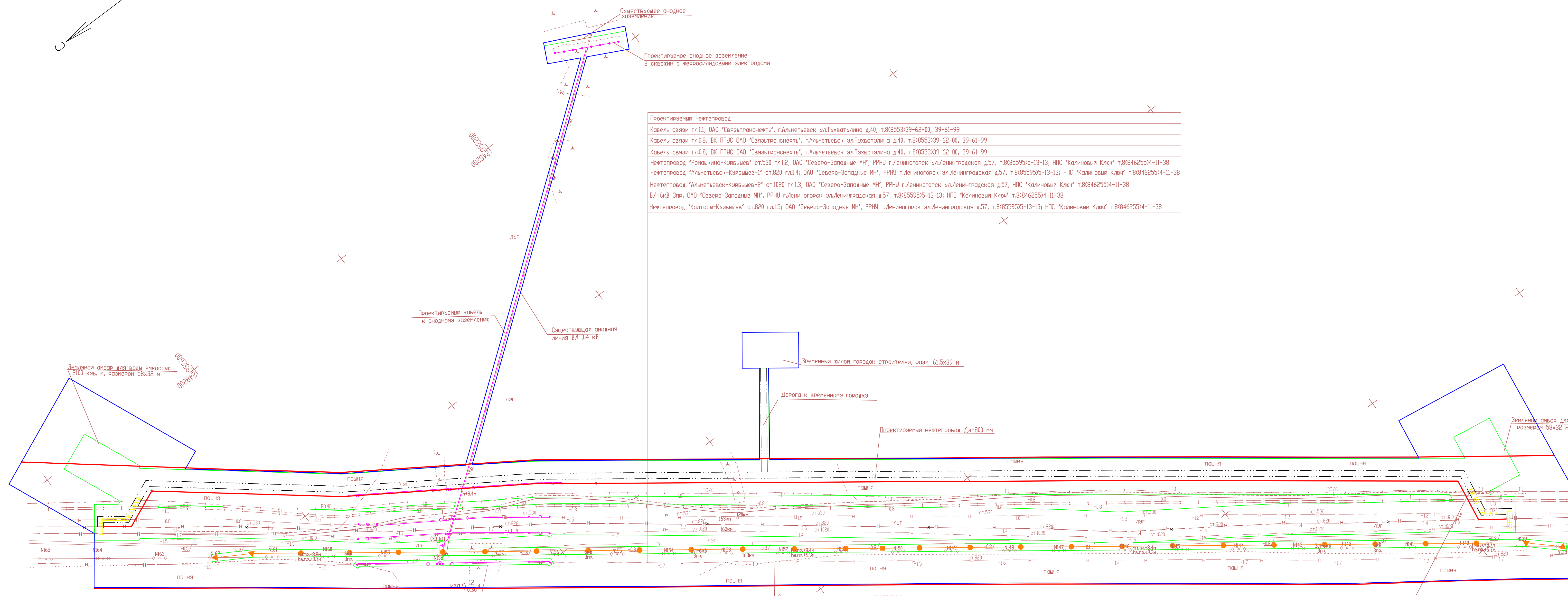



Условные обозначения

- - Граница полосы отвода
- - Граница территории для реконструкции
- - Красная линия

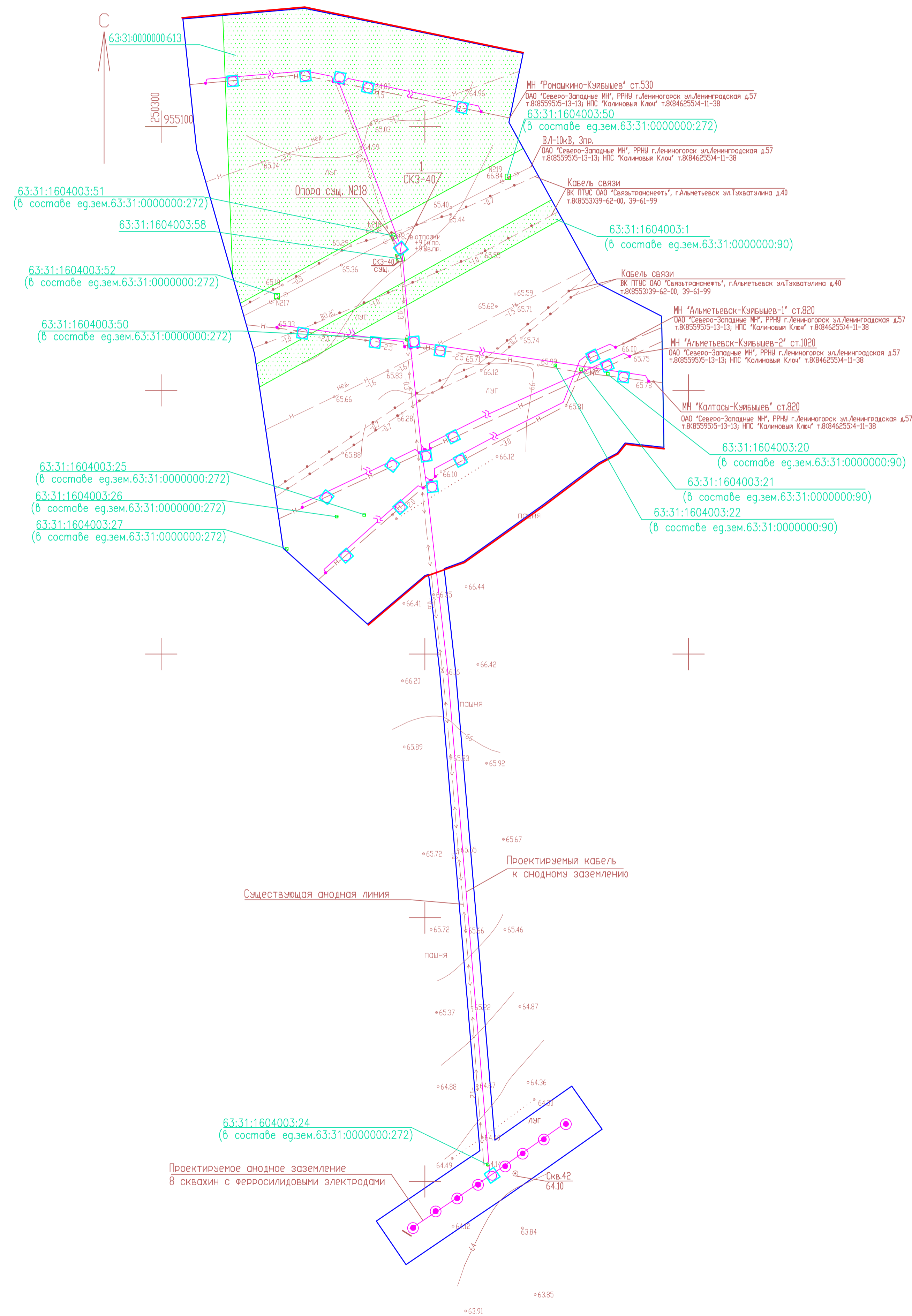
					МН Альметьевск-Кузбывшев-1, участок Альметьевск-Самара-1 98,81-99,17 км, 101,37-103,16 км, 105,12-106,29 км, 110,77-112,77 км, 119,18-122,37 км, 145,37-146,97 км, 163,23-164,77 км Дз-800 мм. Реконструкция				
					Проект планировки и межевания территории для реконструкции станции катодной защиты - СКЗ-40 в границах сельского поселения Калиновка Сергиевского района Самарской области				
Изм.	Кол.ч.	Лист	№ док.	Подпись	Дата	Основной чертёж планировки территории	Стадия	Лист	Листов
							ППТ		
Зам. Директора					Моисеева Е.А.		Масштаб 1:1000	ООО 'Самарский Центр Геодезии и Землеустройства' г.Самара 2013г.	
Нач. отдела									
Исполнитель					Абьятова Р.А.				



- Условные обозначения
- — — — — Граница временного вдольтрассового проезда
  - ▭ Временный проезд и защита коммуникация х. б. плитами
  - — — — — Граница полосы отвода
  - — — — — Граница территории для реконструкции
  - — — — — Красная линия

					МН Альметьевск-Кзырьшев-1, участок Альметьевск-Самара-1 98,81-99,17 км, 101,37-103,16 км, 105,12-106,29 км, 110,77-112,77 км, 119,10-122,37 км, 145,37-146,97 км, 163,23-164,77 км Дз-800 км. Реконструкция				
					Проект планировки и межевания территории для реконструкции участка км 163,23-164,77 в границах сельского поселения Калиновья Сергиевского района Самарской области				
Изм.	Кол.	Лист	№ док.	Подпись	Дата	Основной чертёж планировки территории	Стадия	Лист	Листов
							ППТ		
Зач. Директора		Мисеева Е.А.				Масштаб 1:2000	000 "Самарский Центр Геодезии и Землеустройства" г.Самара 2013г.		
Нач. отдела		Иванова Р.А.							
Исполнитель									

№№ п/п	Кадастровый номер участка	Площадь кв.м	Категория земель	Правообладатель участка и вид права	Примечание
Существующие участки					
1	-	20536	Земли с/х назначения	собственность не разграничена	
2	63:31:1604003:1 (в составе ед.зем. 63:31:0000000:90)	1062	Земли с/х назначения	Сведения о регистрации прав отсутствуют	
3	63:31:0000000:613	8511	Земли с/х назначения	ОАО "Корпорация развития Самарской области"	
4	63:31:0000000:272	29	Земли промышленности	Сведения о регистрации прав отсутствуют	
5	63:31:1604003:58	9	Земли промышленности	Сведения о регистрации прав отсутствуют	
Образуемые участки					
6	-	9	Земли с/х назначения		Для размещения СКЗ-40 - 1 шт.
7	-	84	Земли с/х назначения		Для размещения контрольно-измерительных приборов (КИП) - 21 шт.



- Условные обозначения
- - Граница территории для реконструкции
  - - Красная линия
  - - Границы образуемых земельных участков, для размещения объектов
  - Земельные участки по сведениям ГКН
  - 63:31:0000000:613 - Кадастровые номера земельных участков по сведениям ГКН

				МН Альметьевск-Кзыльшев-1, участок Альметьевск-Самара-1 98,81-99,17 км, 101,37-103,16 км, 105,12-106,29 км, 110,77-112,77 км, 119,18-122,37 км, 145,37-146,97 км, 163,23-164,77 км Дз-800 км. Реконструкция	
				Проект планировки и межевания территории для реконструкции станции катодной защиты - СКЗ-40 в границах сельского поселения Калиновка Сергиевского района Самарской области	
Изм.	Колыч	Лист	№ док.	Подпись	Дата
				Чертеж межевания территории	
				ППТ	
				Масштаб 1:1000	
				000 "Самарский Центр Геодезии и Землеустройства" г.Самара 2013г.	

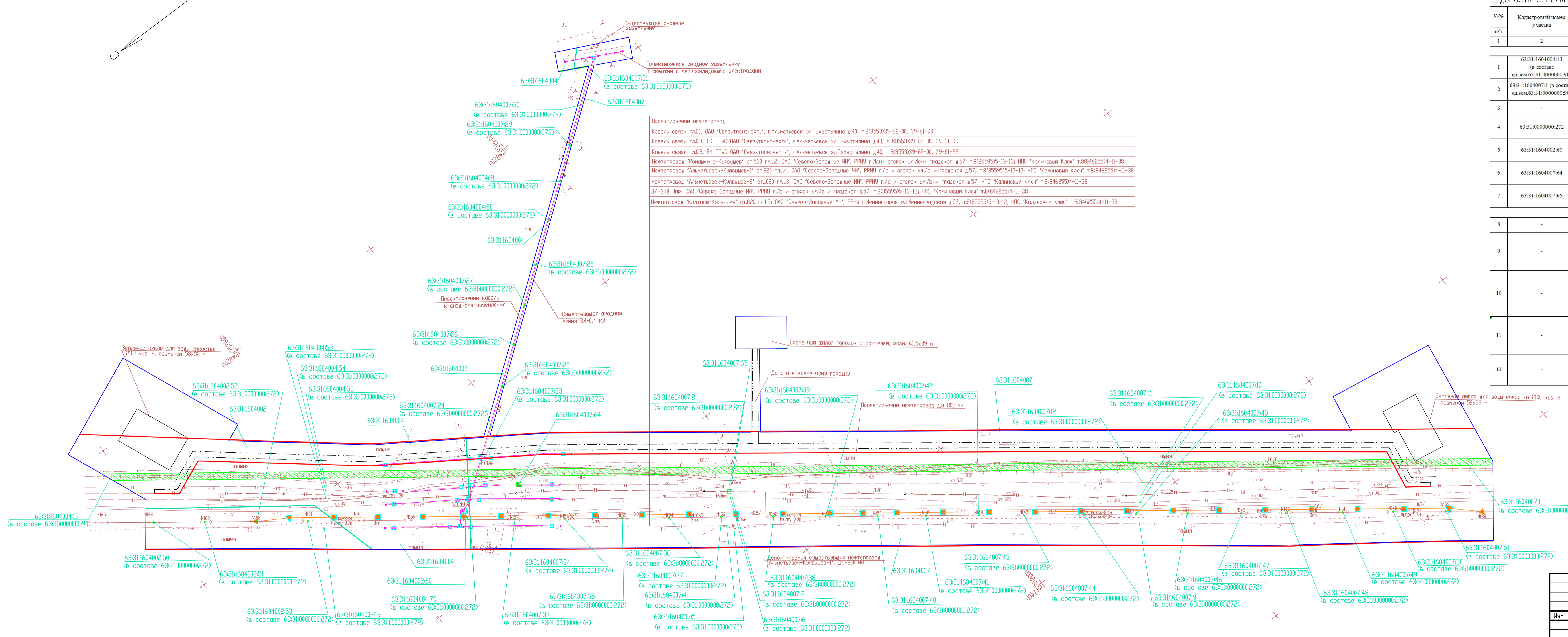
Ведомость земельных участков в границах территории

№ п/п	Кадастровый номер участка	Площадь кв.м	Категория земель	Правообладатель участка и вид права	Примечание
Существующие участки					
1	63:31:1604004:13 (в составе ед.зем.63:31:0000000:90)	3242	Земли с/х назначения	Сведения о регистрации прав отсутствуют	
2	63:31:1604007:1 (в составе ед.зем.63:31:0000000:90)	10322	Земли с/х назначения	Сведения о регистрации прав отсутствуют	
3	-	235888	Земли с/х назначения	Сведения о собственности не разграничена	
4	63:31:0000000:272	165	Земли промышленности	Сведения о регистрации прав отсутствуют	
5	63:31:1604002:60	9	Земли промышленности	Сведения о регистрации прав отсутствуют	
6	63:31:1604007:64	25	Земли промышленности	Сведения о регистрации прав отсутствуют	
7	63:31:1604007:65	25	Земли промышленности	Сведения о регистрации прав отсутствуют	
Образующие участки					
8	-	9	Земли с/х назначения		Для размещения СКЗ-41 - 1 шт.
9	-	84	Земли с/х назначения		Для размещения контрольно-измерительных приборов (КИП) - 21 шт.
10	-	96	Земли с/х назначения		Для размещения промежуточной опоры П10-1 - одностоечной - 24 шт.
11	-	98	Земли с/х назначения		Для размещения угловой опоры УО10-1 тректошной - 2 шт.
12	-	16	Земли с/х назначения		Для размещения опоры ВЛ двухстоечной А10-1 - 1 шт.

Условные обозначения

- - Граница территории для реконструкции
- - Красная линия
- - Границы образуемых земельных участков, для размещения объектов
- Земельные участки по сведениям ГКН
- 63:31:1604007:1 - Кадастровые номера земельных участков по сведениям ГКН
- - Границы кадастровых кварталов по сведениям ГКН

Проектируемый неэтепковод  
 Кабель связи гЛ11, ОАО "Связьтранснет", г.Альметьевск ул.Тихомирова д.40, т.8(8553)39-62-00, 39-61-99  
 Кабель связи гЛ08, ВК ПУС ОАО "Связьтранснет", г.Альметьевск ул.Тихомирова д.40, т.8(8553)39-62-00, 39-61-99  
 Кабель связи гЛ08, ВК ПУС ОАО "Связьтранснет", г.Альметьевск ул.Тихомирова д.40, т.8(8553)39-62-00, 39-61-99  
 Неэтепковод "Ромашкино-Кзымьев" ст.530 гЛ12; ОАО "Северо-Западные МН", РРНУ г.Ленинградск ул.Ленинградская д.57, т.8(8559)5-13-13; НПС "Калиновка Ключ" т.8(8462)554-11-38  
 Неэтепковод "Альметьевск-Кзымьев-1" ст.820 гЛ14; ОАО "Северо-Западные МН", РРНУ г.Ленинградск ул.Ленинградская д.57, т.8(8559)5-13-13; НПС "Калиновка Ключ" т.8(8462)554-11-38  
 Неэтепковод "Альметьевск-Кзымьев-2" ст.1020 гЛ13; ОАО "Северо-Западные МН", РРНУ г.Ленинградск ул.Ленинградская д.57, т.8(8462)554-11-38  
 ВЛ-быв Эпр, ОАО "Северо-Западные МН", РРНУ г.Ленинградск ул.Ленинградская д.57, т.8(8559)5-13-13; НПС "Калиновка Ключ" т.8(8462)554-11-38  
 Неэтепковод "Калтасы-Кзымьев" ст.820 гЛ15; ОАО "Северо-Западные МН", РРНУ г.Ленинградск ул.Ленинградская д.57, т.8(8559)5-13-13; НПС "Калиновка Ключ" т.8(8462)554-11-38



				МН Альметьевск-Кзымьев-1, участок Альметьевск-Савара-1 98,81-99,17 км, 101,37-103,16 км, 105,12-106,29 км, 110,77-112,77 км, 119,18-122,37 км, 145,37-146,97 км, 163,23-164,77 км ДУ-800 км. Проект планировки и межевания территории для реконструкции участка км 163,23-164,77 в границах сельского поселения Калиновка Сегиевского района Самарской области		
Изм.	Кол.экз.	Лист	№ док.	Подпись	Дата	
Чертёж межевания территории				Стдия	Лист	Листов
Вед. Директора Исполнитель				Моисеева ЕА		
Масштаб 1:2000				000 "Самарский Центр Геодезии и Землеустройства" г.Самара 2013г.		