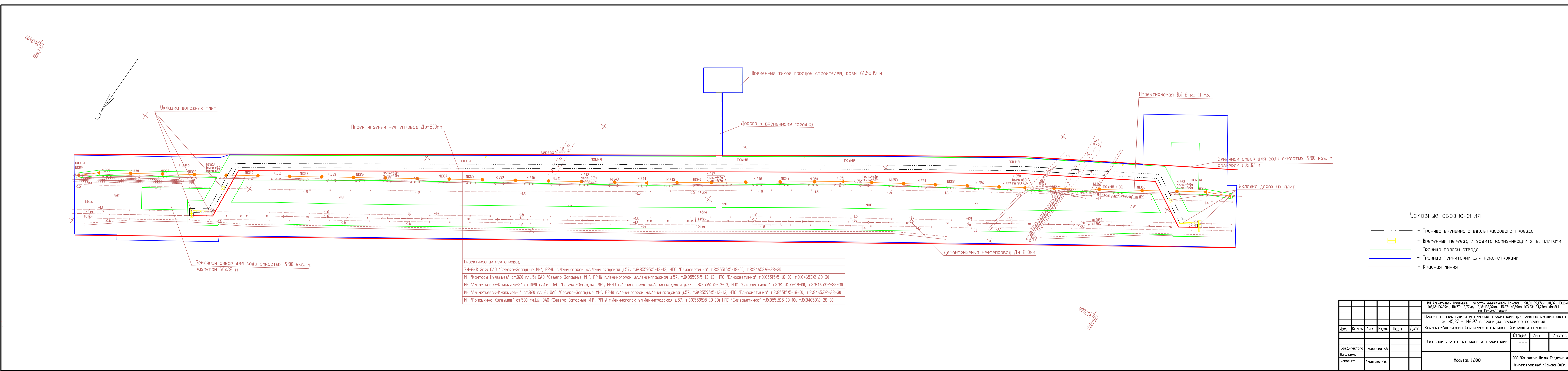


- Условные обозначения**
- - Граница полосы отвода
 - - Граница территории для реконструкции
 - - Красная линия

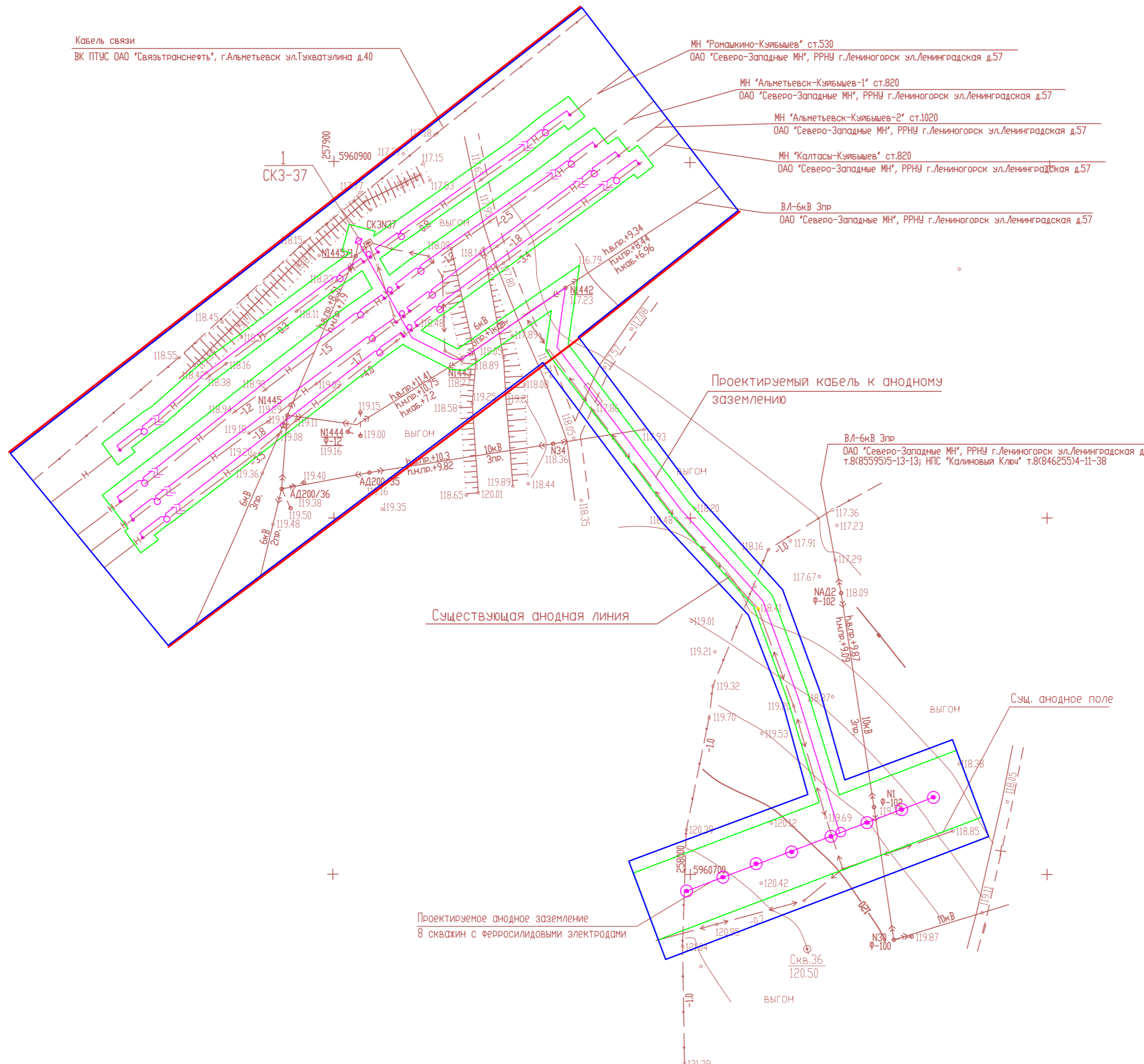
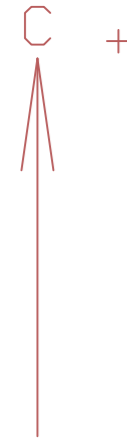
						МН Альметьевск-Кзырьев 1, участок Альметьевск-Самара 1, 98,81-99,17км, 101,37-103,16км, 105,12-106,29км, 110,77-112,77км, 119,18-122,37км, 145,37-146,97км, 163,23-164,71км. Дл-800 м. Реконструкция				
						Проект планировки и межевания территории для реконструкции станции катодной защиты - СКЗ-36 в границах сельского поселения Кармало-Аделяково Сергиевского района Самарской области				
Изм.	Кол.уч.	Лист	Надк.	Подп.	Дата	Основной чертёж планировки территории		Стадия	Лист	Листов
								ППТ		
Зам.Директора						Моисеева Е.А.				
Нач.отдела										
Исполнит.						Абятובה Р.А.		Масштаб 1:1000		
								ООО "Самарский Центр Геодезии и Землеустройства" г.Самара 2013г.		



- Условные обозначения
- - - - - Граница временного вдольтрассового проезда
 - Временный проезд и защита коммуникация х. б. плитами
 - — — — — Граница полосы отвода
 - — — — — Граница территории для реконструкции
 - — — — — Красная линия

Проектируемый неэтепковод
 ВЛ-6кв 3пр ОАО "Северо-Западные МЭ, РРМ г.Ленинградск з/Ленинградская д.57, т.8(855)9515-13-13; НПС "Елизаветинка" т.8(855)515-18-00, т.8(846)532-28-30
 МН "Калтасы-Кзыльмеш" ст.820 г/л15; ОАО "Северо-Западные МЭ, РРМ г.Ленинградск з/Ленинградская д.57, т.8(855)9515-13-13; НПС "Елизаветинка" т.8(855)515-18-00, т.8(846)532-28-30
 МН "Альметьевск-Кзыльмеш-2" ст.1020 г/л16; ОАО "Северо-Западные МЭ, РРМ г.Ленинградск з/Ленинградская д.57, т.8(855)9515-13-13; НПС "Елизаветинка" т.8(855)515-18-00, т.8(846)532-28-30
 МН "Альметьевск-Кзыльмеш-1" ст.820 г/л16; ОАО "Северо-Западные МЭ, РРМ г.Ленинградск з/Ленинградская д.57, т.8(855)9515-13-13; НПС "Елизаветинка" т.8(855)515-18-00, т.8(846)532-28-30
 МН "Фонакино-Кзыльмеш" ст.530 г/л16; ОАО "Северо-Западные МЭ, РРМ г.Ленинградск з/Ленинградская д.57, т.8(855)9515-13-13; НПС "Елизаветинка" т.8(855)515-18-00, т.8(846)532-28-30

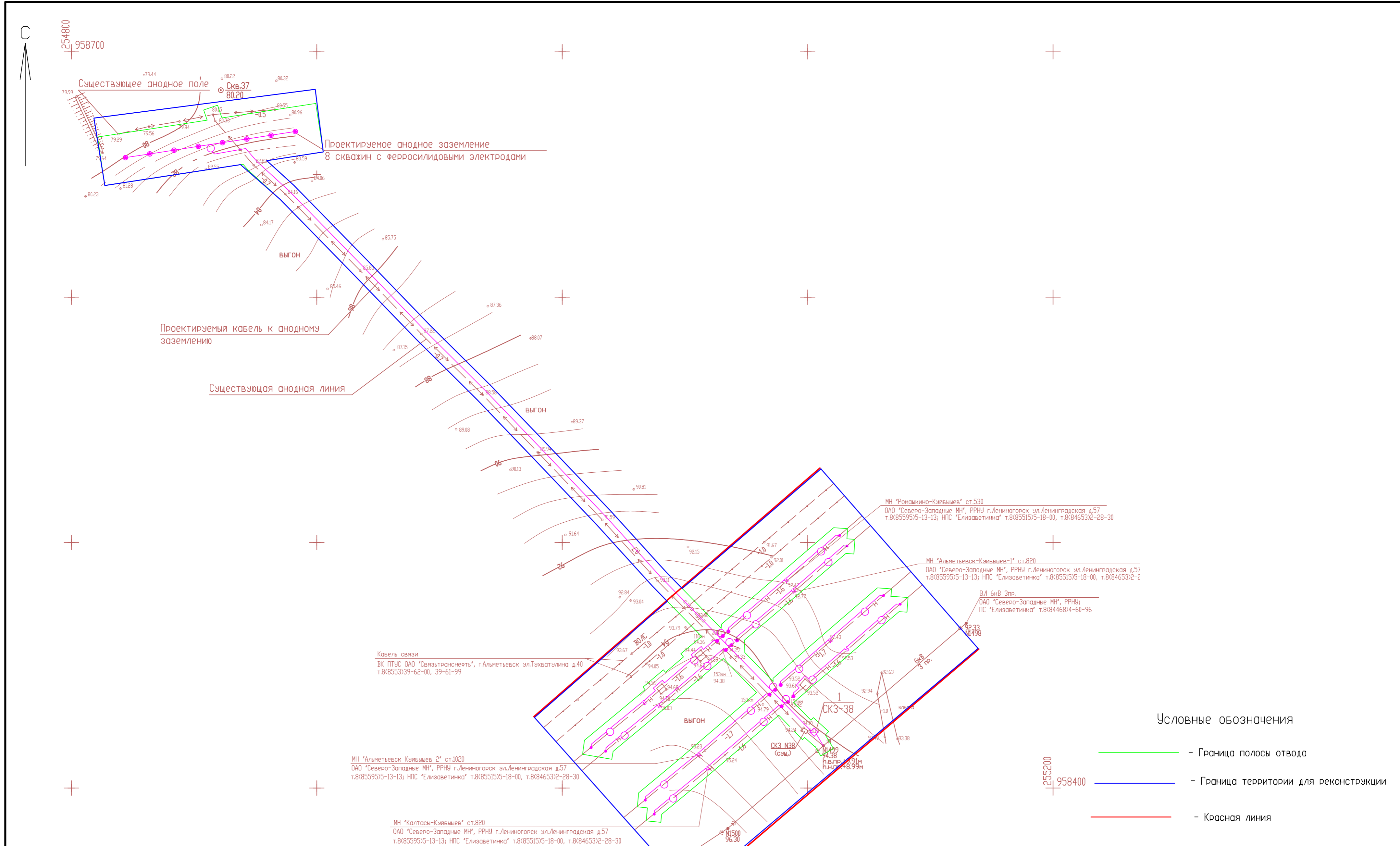
					МН "Альметьевск-Кзыльмеш-1, м.стан. Альметьевск-Саяно I, 98,81-99,17км, 10,37-103,36км, 105,32-106,29км, 107,77-107,77км, 109,88-109,88км, 145,37-146,57км, 163,23-164,77км. Дл-800 м. Реконструкция				
					Проект планировки и межевания территории для реконструкции участка № 145,37 - 146,57 в границах сельского поселения Камыло-Аделеево Сенгилеевского района Самарской области				
Изм.	Кол-во	Лист	Изд.	Подл.	Дата	Основная чертёж планировки территории		Лист	Листов
						ППП			
Заказчик	Юсеева ЕА						ООО "Самарский Центр Геодезии и Земельных работ"		
Исполнит.	Авдеева Р.А.				Масштаб: 1:2000		Формат А4x6		



Условные обозначения

- - Граница полосы отвода
- - Граница территории для реконструкции
- - Красная линия

					МН Альметьевск-Кзыльев 1, участок Альметьевск-Самара 1, 98,81-99,17км, 101,37-103,16км, 105,12-106,29км, 110,77-112,77км, 119,18-122,37км, 145,37-146,97км, 163,23-164,77км. Дз-800 мм. Реконструкция				
					Проект планировки и межевания территории для реконструкции станции катодной защиты - СКЗ-37 в границах сельского поселения Кармало-Аделяково Сергиевского района Самарской области				
Изм.	Кол.уч.	Лист	Ндок.	Подп.	Дата	Основной чертеш планировки территории	Стадия	Лист	Листов
							ППТ		
Зам.Директора	Моисеева Е.А.					Масштаб 1:1000	000 "Самарский Центр Геодезии и Землеустройства" г.Самара 2013г.		
Нач.отдела									
Исполнит.	Альбатова Р.А.								



254800
958700

+

+

+

+

+

+

+

+

+

+

+

+

+

+

+

+

255200
958400

Проектируемый кабель к анодному
заземлению

Существующая анодная линия

Проектируемое анодное заземление
8 скважин с ферросилидовыми электродами

Существующее анодное поле
Сква.37
80.20

МН "Громашкино-Кузьяшево" ст.530
ОАО "Северо-Западные МН", РРНУ г.Лениногорск ул.Ленинградская д.57
т.8(85595)5-13-13; НПС "Елизаветинка" т.8(85515)5-18-00, т.8(84653)2-28-30

МН "Альметьевск-Кузьяшево-1" ст.820
ОАО "Северо-Западные МН", РРНУ г.Лениногорск ул.Ленинградская д.57
т.8(85595)5-13-13; НПС "Елизаветинка" т.8(85515)5-18-00, т.8(84653)2-28-30

ВЛ 6кВ Зпр.
ОАО "Северо-Западные МН", РРНУ;
ПС "Елизаветинка" т.8(8466)4-60-96

Кабель связи
ВК ПТУС ОАО "Связьтранснефть", г.Альметьевск ул.Тухватulina д.40
т.8(8553)39-62-00, 39-61-99

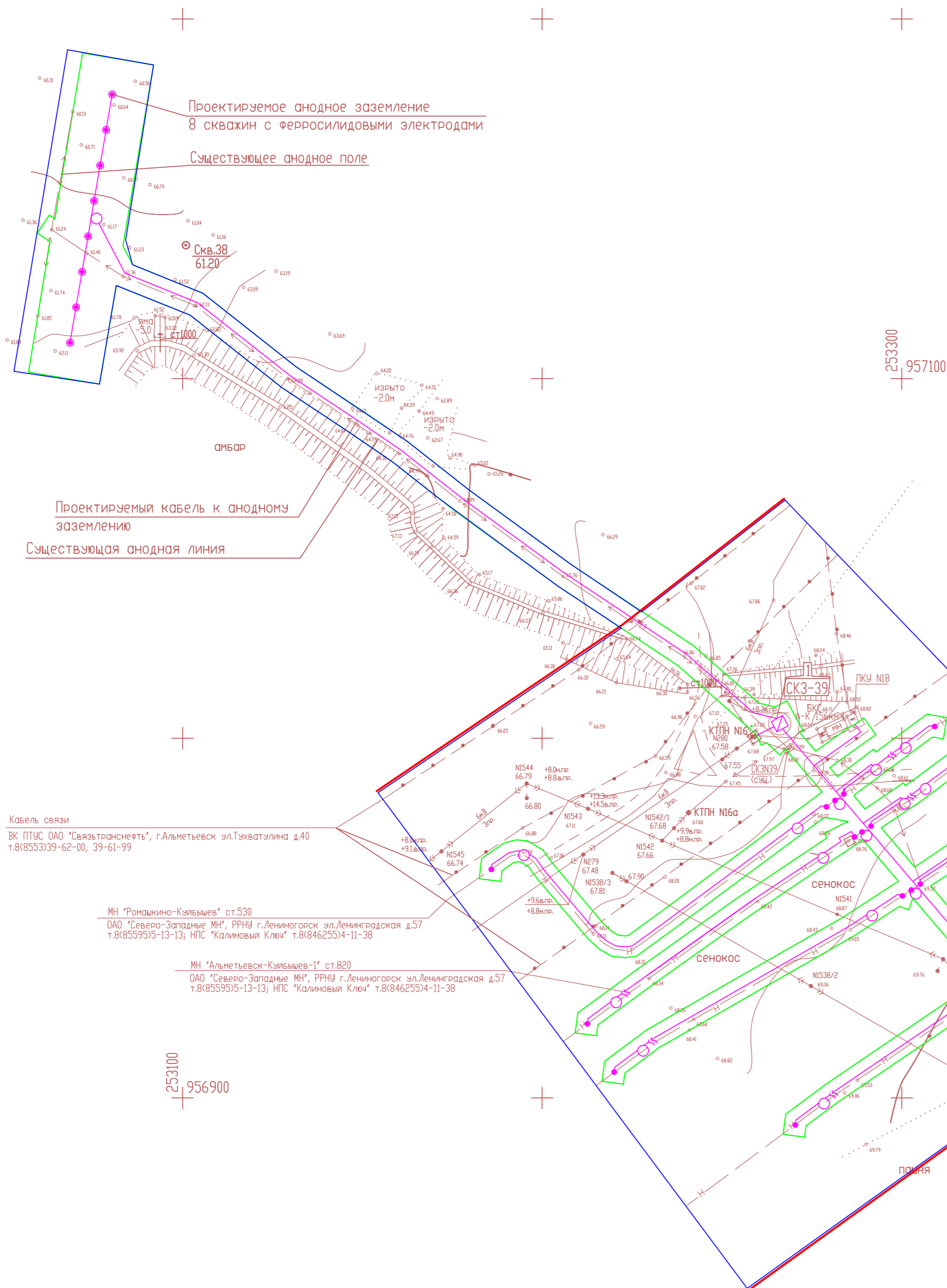
МН "Альметьевск-Кузьяшево-2" ст.1020
ОАО "Северо-Западные МН", РРНУ г.Лениногорск ул.Ленинградская д.57
т.8(85595)5-13-13; НПС "Елизаветинка" т.8(85515)5-18-00, т.8(84653)2-28-30

МН "Калтасы-Кузьяшево" ст.820
ОАО "Северо-Западные МН", РРНУ г.Лениногорск ул.Ленинградская д.57
т.8(85595)5-13-13; НПС "Елизаветинка" т.8(85515)5-18-00, т.8(84653)2-28-30

Условные обозначения

- - Граница полосы отвода
- - Граница территории для реконструкции
- - Красная линия

					МН Альметьевск-Кузьяшево-1, участок Альметьевск-Самара-1 98,81-99,17 км, 101,37-103,16 км, 105,12-106,29 км, 110,77-112,77 км, 119,18-122,37 км, 145,37-146,97 км, 163,23-164,77 км Дз-800 мм. Реконструкция		
					Проект планировки и межевания территории для реконструкции станции катодной защиты - СКЗ-38 в границах сельского поселения Кармало-Аделяково Сергиевского района Самарской области		
Изм.	Кол.уч.	Лист	№ док.	Подпись	Дата		
						Основной чертёж планировки территории	
						Стадия	Лист
Зам.Директора				Моисеева Е.А.		ППТ	
Нач.отдела							
Исполнитель				Абятова Р.А.		000 "Самарский Центр Геодезии и Землеустройства" г.Самара 2013г.	
						Масштаб 1:1000	



Условные обозначения

- - Граница полосы отвода
- - Граница территории для реконструкции
- - Красная линия

Кабель связи
ВК ПТУС ОАО "Связьтранснет", г.Альметьевск ул.Тухватуллина д.40
т.8(85533)39-62-00, 39-61-99

МН "Ромашино-Кзыбьев" ст.530
ОАО "Северо-Западные МН", РРНУ г.Ленинградск ул.Ленинградская д.57
т.8(85595)5-13-13; НПС "Калиновы Ключ" т.8(846255)4-11-38

МН "Альметьевск-Кзыбьев-1" ст.820
ОАО "Северо-Западные МН", РРНУ г.Ленинградск ул.Ленинградская д.57
т.8(85595)5-13-13; НПС "Калиновы Ключ" т.8(846255)4-11-38

МН "Альметьевск-Кзыбьев-2" ст.1020
ОАО "Северо-Западные МН", РРНУ г.Ленинградск ул.Ленинградская д.57
т.8(85595)5-13-13; НПС "Калиновы Ключ" т.8(846255)4-11-38

МН "Калтасы-Кзыбьев" ст.820
ОАО "Северо-Западные МН", РРНУ г.Ленинградск ул.Ленинградская д.57
т.8(85595)5-13-13; НПС "Калиновы Ключ" т.8(846255)4-11-38

ВЛ-6кВ 3пр
ОАО "Северо-Западные МН", РРНУ г.Ленинградск ул.Ленинградская д.57
т.8(85595)5-13-13; НПС "Калиновы Ключ" т.8(846255)4-11-38

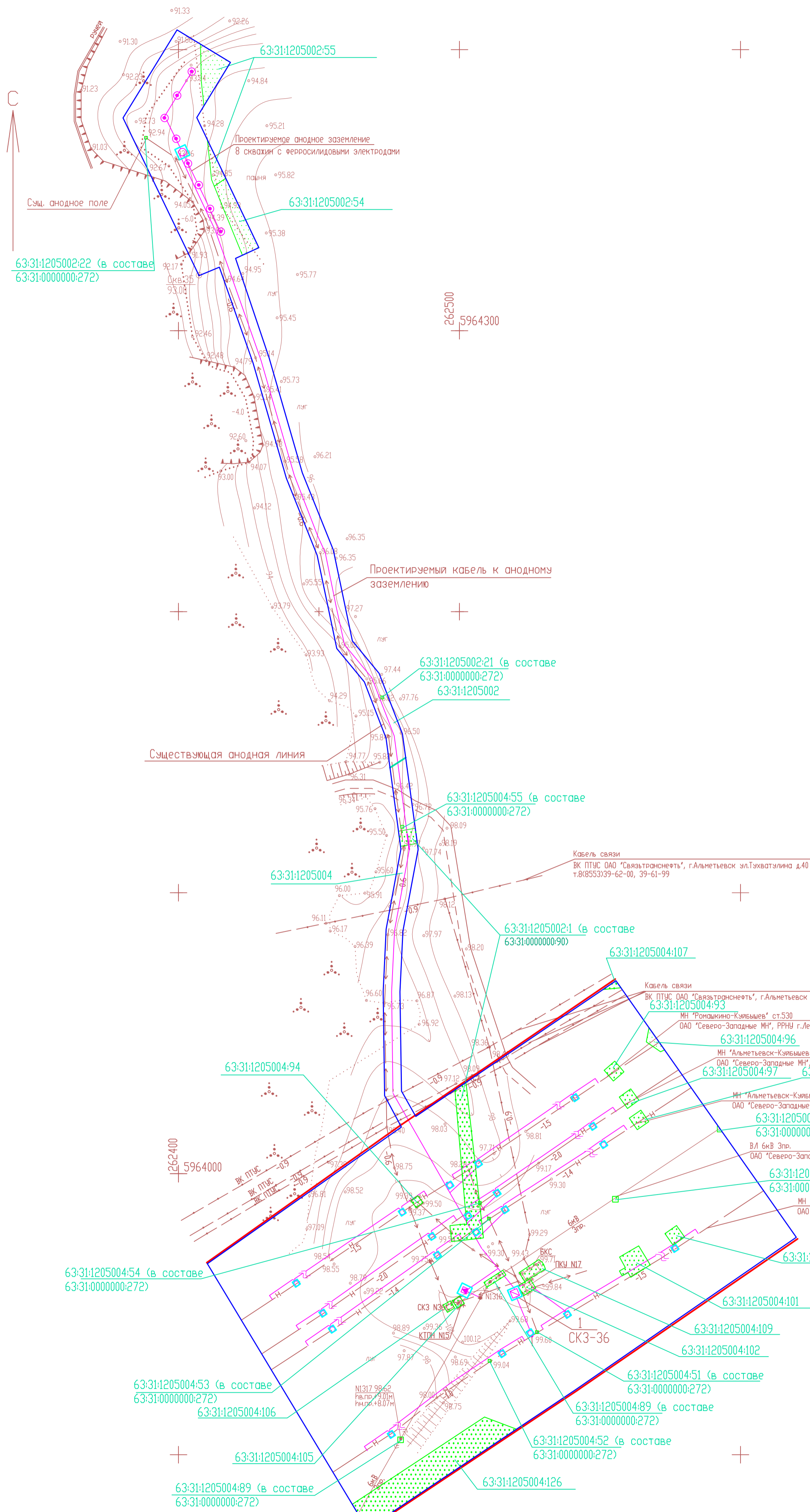
253100
956900

253300
957100

					МН Альметьевск-Кзыбьев-1, участок Альметьевск-Самара-1 98,81-99,17 км, 101,37-103,16 км, 105,12-106,29 км, 110,77-112,77 км, 119,18-122,37 км, 145,37-146,97 км, 163,23-164,77 км ДУ-800 мм. Реконструкция		
					Проект планировки и межевания территории для реконструкции станции катодной защиты - СКЗ-39 в границах сельского поселения Кармало-Аделяково Сергиевского района Самарской области		
Изм.	Кол.лц.	Лист	№ док.	Подпись	Дата		
						Основной чертёж планировки территории	Стадия ППТ
Зам.Директора	Моисеева Е.А.					Масштаб 1:1000	000 "Самарский Центр Геодезии и Землеустройства" г.Самара 2013г.
Нач.отдела							
Исполнитель	Авьятова Р.А.						

Ведомость земельных участков в границах территории

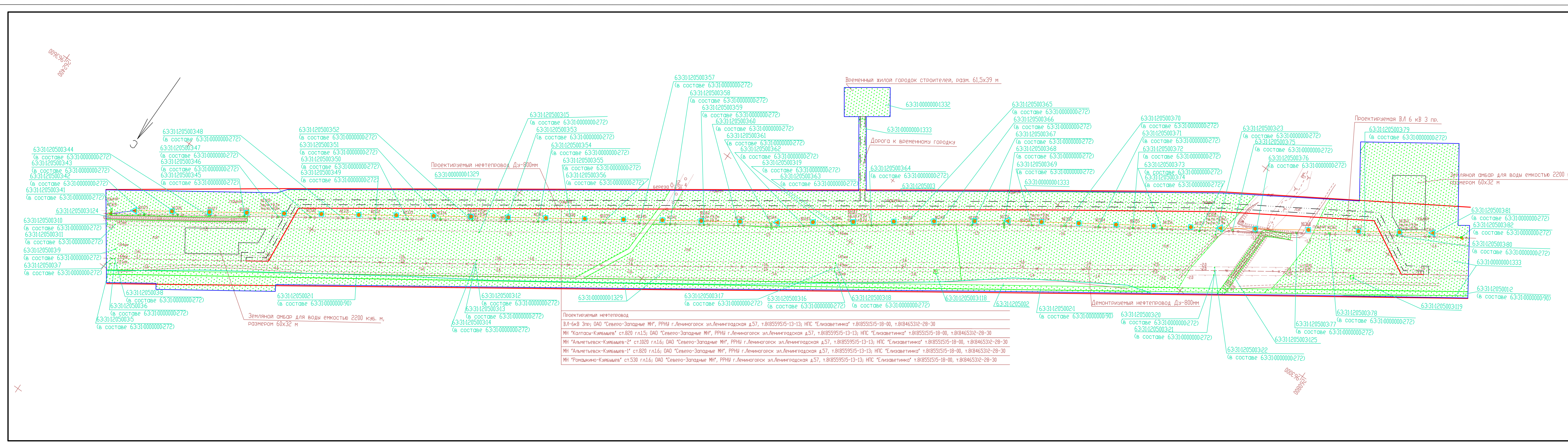
№№ п/п	Кадастровый номер участка	Площадь кв.м	Категория земель	Правообладатель участка и вид права	Примечание
1	2	3	4	5	6
Существующие участки					
1	-	28379	Земли с/х назначения	собственность не разграничена	
2	63:31:1205002:1 (в составе 63:31:0000000:90)	360	Земли с/х назначения	Сведения о регистрации прав отсутствуют	
3	63:31:1205002:54	153	Земли с/х назначения	ООО "АДАТРАСТ"	
4	63:31:1205002:55	160	Земли с/х назначения	ООО "АДАТРАСТ"	
5	63:31:1205004:107	9	Земли промышленно-сп	Сведения о регистрации прав отсутствуют	
6	63:31:1205004:126	589	Земли с/х назначения	ООО "АДАТРАСТ"	
7	63:31:0000000:272	33	Земли промышленно-сп	Сведения о регистрации прав отсутствуют	
8	63:31:1205004:96	22	Земли промышленно-сп	Сведения о регистрации прав отсутствуют	
9	63:31:1205004:93	25	Земли промышленно-сп	Сведения о регистрации прав отсутствуют	
10	63:31:1205004:97	25	Земли промышленно-сп	Сведения о регистрации прав отсутствуют	
11	63:31:1205004:98	25	Земли промышленно-сп	Сведения о регистрации прав отсутствуют	
12	63:31:1205004:100	25	Земли промышленно-сп	Сведения о регистрации прав отсутствуют	
13	63:31:1205004:101	70	Земли промышленно-сп	Сведения о регистрации прав отсутствуют	
14	63:31:1205004:109	34	Земли промышленно-сп	Сведения о регистрации прав отсутствуют	
15	63:31:1205004:102	20	Земли промышленно-сп	Сведения о регистрации прав отсутствуют	
16	63:31:1205004:105	9	Земли промышленно-сп	Сведения о регистрации прав отсутствуют	
17	63:31:1205004:106	9	Земли промышленно-сп	Сведения о регистрации прав отсутствуют	
18	63:31:1205004:94	9	Земли промышленно-сп	Сведения о регистрации прав отсутствуют	
Образуемые участки					
19	-	9	Земли с/х назначения		Для размещения СКЗ-36 - 1 шт.
20	-	84	Земли с/х назначения		Для размещения контрольно-измерительных приборов (КИП) - 21 шт.
21	-	9	Земли с/х назначения		Для размещения КТПН - 1 шт.



Условные обозначения

- - Граница территории для реконструкции
- - Красная линия
- - Границы образуемых земельных участков, для размещения объектов
- Земельные участки по сведениям ГКН
- 63:31:1205002:1 - Кадастровые номера земельных участков по сведениям ГКН
- - Границы кадастровых кварталов по сведениям ГКН

					МН Альметьевск-Кзыльев 1, участок Альметьевск-Самара 1, 98,81-99,17км, 101,37-103,16км, 105,12-106,29км, 110,77-112,77км, 119,18-122,37км, 145,37-146,97км, 163,23-164,7км. Дл-800 м. Реконструкция		
					Проект планировки и межевания территории для реконструкции станции катодной защиты - СКЗ-36 в границах сельского поселения Кармало-Аделяково Сергиевского района Самарской области		
Изм.	Кол.ч	Лист	Подп.	Дата	Чертеж межевания территории		
					Стация	Лист	Листов
Зам.Директора			Моисеева Е.А.		ППТ		
Нач.отдела							
Исполнит.			Авьятова Р.А.		Масштаб 1:1000		
					000 "Самарский Центр Геодезии и Землеустройства" г.Самара 2013г.		



Ведомость земельных участков в границах территории

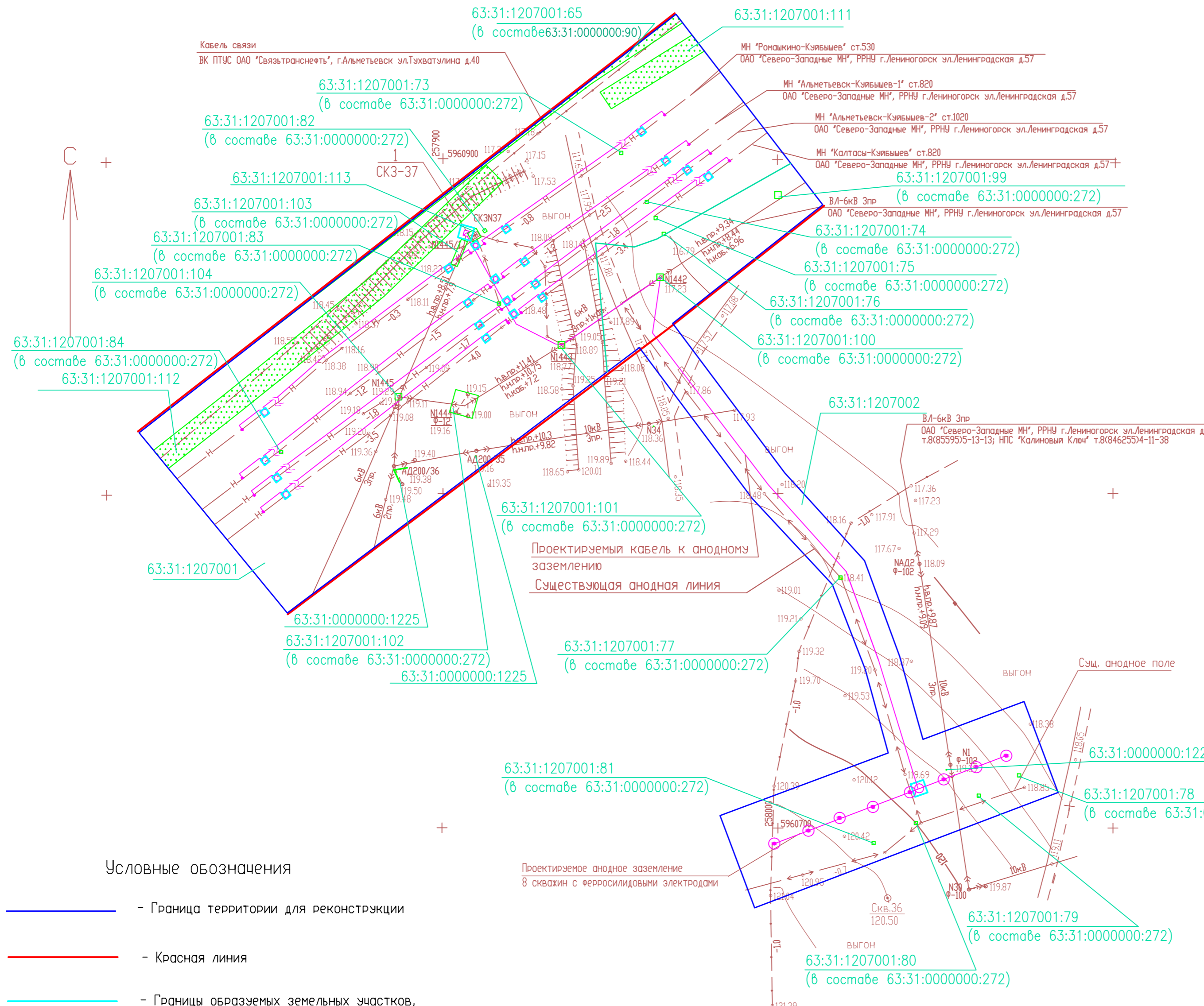
№№ п/п	Кадастровый номер участка	Площадь кв.м	Категория земель	Правобладелец участка и вид права	Примечание
Существующие участки					
1	-	18863	Земли с/х назначения	собственник не определен	
2	63:31:12050021 (в составе 63:31:0000000272)	8399	Земли с/х назначения	Сведения о регистрации права отсутствуют	
3	63:31:12050012 (в составе 63:31:000000090)	1458	Земли промышленности	Сведения о регистрации права отсутствуют	
4	63:31:1205003125	1082	Земли промышленности	Сведения о регистрации права отсутствуют	
5	63:31:1205003118	25	Земли промышленности	Сведения о регистрации права отсутствуют	
6	63:31:1205003119	25	Земли промышленности	Сведения о регистрации права отсутствуют	
7	63:31:0000001329	12055	Земли с/х назначения	Объект с ограниченной ответственностью "АДА ТРАСТ"	
8	63:31:0000001333	9387	Земли с/х назначения	Объект с ограниченной ответственностью "АДА ТРАСТ"	
9	63:31:0000001332	2433	Земли с/х назначения	Объект с ограниченной ответственностью "АДА ТРАСТ"	
10	63:31:1205003124	1138	Земли промышленности	Сведения о регистрации права отсутствуют	
11	63:31:000000272	273	Земли промышленности	Сведения о регистрации права отсутствуют	
Образующие участки					
12	-	120	Земли с/х назначения	Для размещения промежуточной опоры ПЛЛ - однофазной - 40 шт.	
13	-	147	Земли с/х назначения	Для размещения угловой опоры УЛ10-1 трехфазной - 1 шт.	

- Условные обозначения
- Граница временного вдольтрассового проезда
 - Граница территории для реконструкции
 - Красная линия
 - Границы образований земельных участков, для размещения объектов
 - Земельные участки по сведениям ГИИ
 - Кадастровые номера земельных участков по сведениям ГИИ

ИИ Амлетьск-Камышев 1, мест. Амлетьск-Совхоз 1, 98.81-99.17 км, 10.31-10.36 км, 10.12-10.24 км, 10.77-10.78 км, 10.18-10.22 км, 14.37-14.63 км, 14.32-14.7 км, Дп-80 км. Реконструкция		Проект планировки и межевания территории для реконструкции участка № 145,37 - 146,97 в границах сельского поселения Камышово-Адельново Семеновского района Саратовской области	
Четверть межевания территории		Страница	Лист
Информация		Масштаб 1:2000	
Исполнит.	Минеева ЕА	Дата	2020
Исполнит.	Авдеева Р.А.	Дата	2020

Ведомость земельных участков в границах территории

№№ п/п	Кадастровый номер участка	Площадь кв.м	Категория земель	Правообладатель участка и вид права	Примечание
1	2	3	4	5	6
Существующие участки					
1	63:31:1207001:65 (в составе 63:31:0000000:90)	120	Земли с/х назначения	Сведения о регистрации прав	
2	63:31:1207001:111	195	Земли промышленности	Сведения о регистрации прав отсутствуют	
3	63:31:1207001:112	919	Земли промышленности	Сведения о регистрации прав отсутствуют	
4	-	17613	Земли с/х назначения	собственность не разграничена	
5	63:31:0000000:272	93	Земли промышленности	Сведения о регистрации прав отсутствуют	
6	63:31:0000000:1225	3	Земли промышленности	Сведения о земельном участке носят временный характер	
7	63:31:0000000:1227	1	Земли промышленности	Сведения о земельном участке носят временный характер	
8	63:31:1207001:113	9	Земли промышленности	Сведения о регистрации прав отсутствуют	
Образуемые участки					
9	-	9	Земли населенных пунктов		Для размещения СКЗ-37 - 1 шт.
10	-	21	Земли населенных пунктов		Для размещения контрольно-измерительных приборов (КИП) - 21 шт.



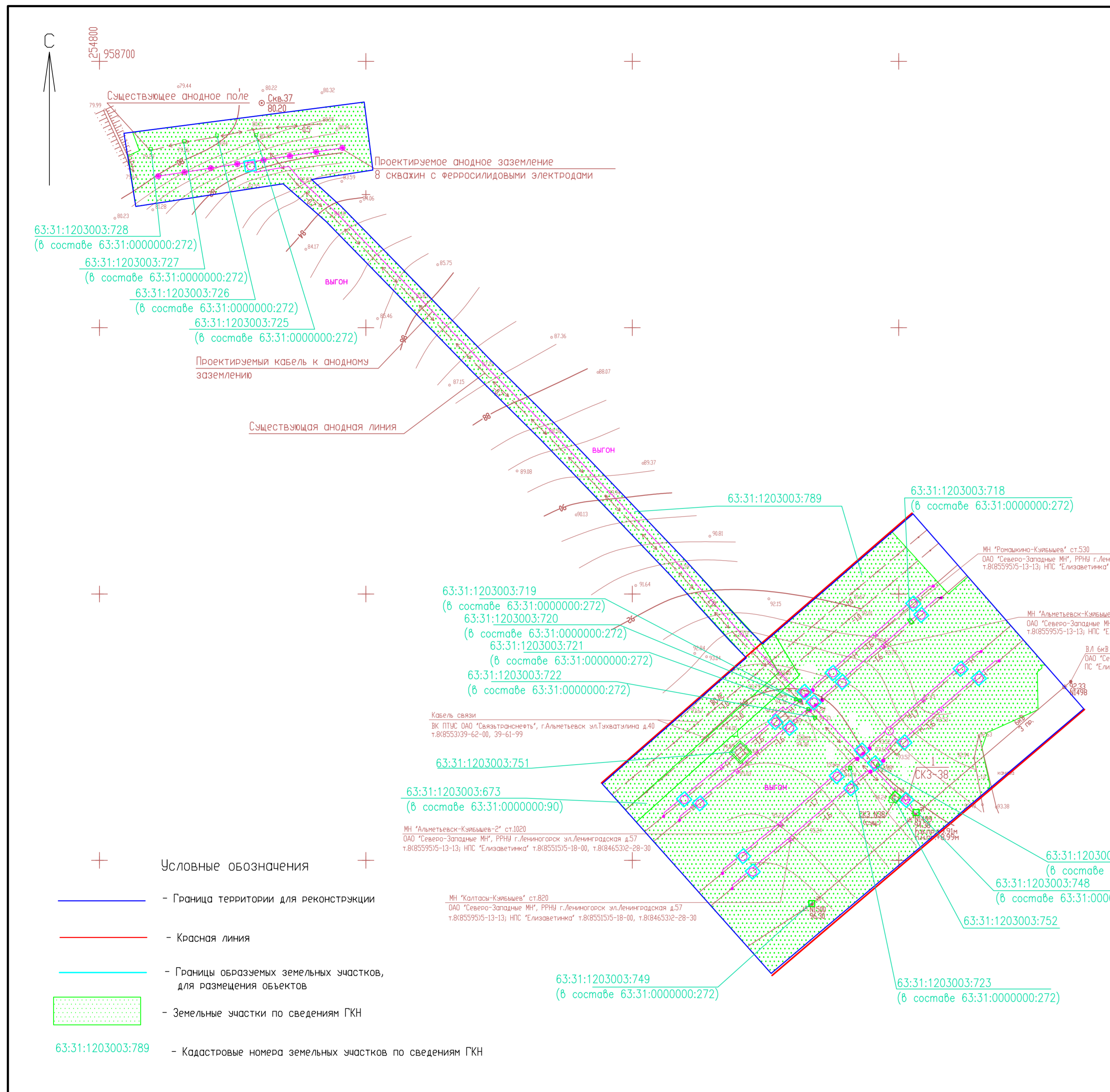
Условные обозначения

- - Граница территории для реконструкции
- - Красная линия
- - Границы образуемых земельных участков, для размещения объектов
- Земельные участки по сведениям ГКН
- 63:31:1207001:111 - Кадастровые номера земельных участков по сведениям ГКН
- - Границы кадастровых кварталов по сведениям ГКН

					МН Альметьевск-Кзыльев 1, участок Альметьевск-Самара 1, 98,81-99,17км, 101,37-103,16км, 105,12-106,29км, 110,77-112,77км, 119,18-122,37км, 145,37-146,97км, 163,23-164,77км. Дз-800 мм. Реконструкция			
					Проект планировки и межевания территории для реконструкции станции катодной защиты - СКЗ-37 в границах сельского поселения Кармало-Аделяково Сергиевского района Самарской области			
Изм.	Кол.уч.	Лист	Ндок.	Подп.	Дата	Стадия	Лист	Листов
						Чертеж межевания территории	ППТ	
Зам.Директора	Моисеева Е.А.					Масштаб 1:1000	000 "Самарский Центр Геодезии и Землестроительства" г.Самара 2013г.	
Нач.дела								
Исполнит.	Альятова Р.А.							

Ведомость земельных участков в границах территории

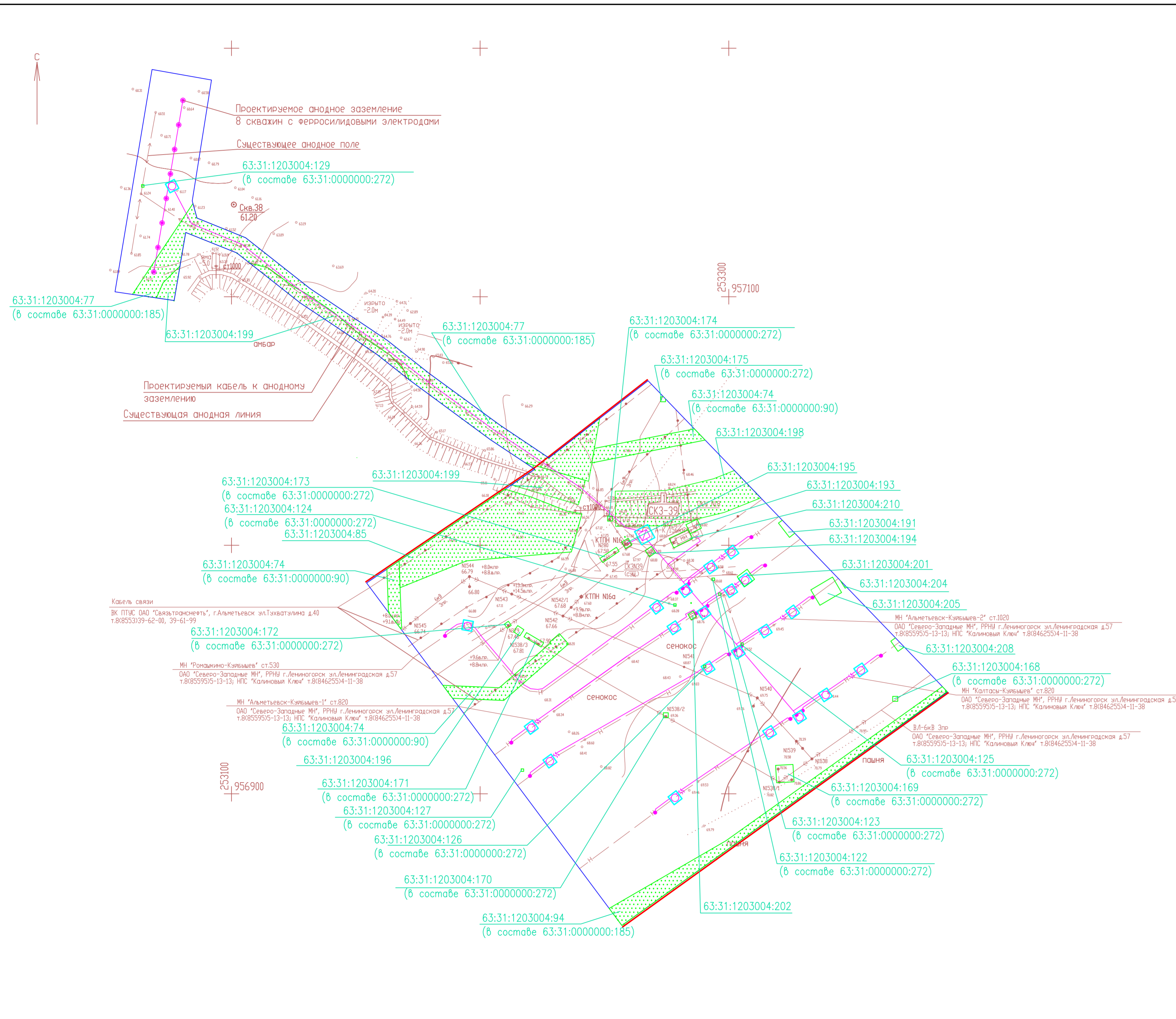
№№ п/п	Кадастровый номер участка	Площадь кв.м	Категория земель	Правообладатель участка и вид права	Примечание
Существующие участки					
1	63:31:1203003:673 (в составе 63:31:0000000:90)	575	Земли с/х назначения	Сведения о регистрации прав отсутствуют	
2	63:31:0000000:789	17686	Земли с/х назначения	Гаврилов Василий Петрович	
3	-	987	Земли с/х назначения	собственность не разграничена	
4	63:31:0000000:272	18	Земли промышленности	Сведения о регистрации прав отсутствуют	
5	63:31:1203003:751	25	Земли промышленности	Сведения о регистрации прав отсутствуют	
6	63:31:1203003:752	9	Земли промышленности	Сведения о регистрации прав отсутствуют	
Образуемые участки					
7	-	9	Земли с/х назначения		Для размещения СКЗ-38 - 1 шт.
8	-	84	Земли с/х назначения		Для размещения контрольно-измерительных приборов (КИП) - 21 шт.



Условные обозначения

- - Граница территории для реконструкции
- - Красная линия
- - Границы образуемых земельных участков, для размещения объектов
- Земельные участки по сведениям ГКН
- 63:31:1203003:789 - Кадастровые номера земельных участков по сведениям ГКН

					МН Альметьевск-Кзылмышев-1, участок Альметьевск-Самара-1 98,81-99,17 км, 101,37-103,16 км, 105,12-106,29 км, 110,77-112,77 км, 119,18-122,37 км, 145,37-146,97 км, 163,23-164,77 км Ды-800 км. Реконструкция				
					Проект планировки и межевания территории для реконструкции станции катодной защиты - СКЗ-38 в границах сельского поселения Кармало-Аделяково Сергиевского района Самарской области				
Изм.	Кол.лч.	Лист	№ док.	Подпись	Дата	Чертеж межевания территории	Стадия	Лист	Листов
							П/П		
Зам. Директора	Моисеева Е.А.					Масштаб 1:1000		ООО "Самарский Центр Геодезии и Землеустройства" г.Самара 2013г.	
Нач.отдела									
Исполнитель	Авьятова Р.А.								



№№ п/п	Кадастровый номер участка	Площадь кв.м	Категория земель	Правообладатель участка и вид права	Примечание
1	2	3	4	5	6
Существующие участки					
1	63:31:1203004:77 (в составе ед.зем.63:31:0000000:185)	1491	Земли с/х назначения	Общая долевая собственность	
2	-	23238	Земли с/х назначения	собственность не разграничена	
3	63:31:1203004:198	774	Земли промышленности	Сведения о регистрации прав отсутствуют	
4	63:31:1203004:199	535	Земли промышленности	Сведения о регистрации прав отсутствуют	
5	63:31:1203004:85 (в составе ед.зем.63:31:0000000:185)	1423	Земли с/х назначения	Общая долевая собственность	
6	63:31:1203004:74 (в составе ед.зем.63:31:0000000:90)	629	Земли с/х назначения	Сведения о регистрации прав отсутствуют	
7	63:31:1203004:94 (в составе ед.зем.63:31:0000000:185)	654	Земли с/х назначения	Общая долевая собственность	
8	63:31:0000000:272	108	Земли промышленности	Сведения о регистрации прав отсутствуют	
9	63:31:1203004:191	17	Земли промышленности	Сведения о регистрации прав отсутствуют	
10	63:31:1203004:193	20	Земли промышленности	Сведения о регистрации прав отсутствуют	
11	63:31:1203004:194	9	Земли промышленности	Сведения о регистрации прав отсутствуют	
12	63:31:1203004:195	9	Земли промышленности	Сведения о регистрации прав отсутствуют	
13	63:31:1203004:196	9	Земли промышленности	Сведения о регистрации прав отсутствуют	
14	63:31:1203004:201	25	Земли промышленности	Сведения о регистрации прав отсутствуют	
15	63:31:1203004:202	6	Земли промышленности	Сведения о регистрации прав отсутствуют	
16	63:31:1203004:204	1	Земли промышленности	Сведения о регистрации прав отсутствуют	
17	63:31:1203004:205	73	Земли промышленности	Сведения о регистрации прав отсутствуют	
18	63:31:1203004:208	13	Земли промышленности	Сведения о регистрации прав отсутствуют	
19	63:31:1203004:210	35	Земли промышленности	Сведения о регистрации прав отсутствуют	
Образовые участки					
20	-	9	Земли с/х назначения		Для размещения СКЗ-39 - 1 шт.
21	-	84	Земли с/х назначения		Для размещения контрольно-измерительных приборов (КИП) - 21 шт.

- Условные обозначения
- - Граница территории для реконструкции
 - - Красная линия
 - - Границы образуемых земельных участков, для размещения объектов
 - - Границы земельных участков по сведениям ГКН
- 63:31:1203004:198 - Кадастровые номера земельных участков по сведениям ГКН

					МН Альметьевск-Киевцев-1, з/пост. Альметьевск-Самара-1 98,81-99,17 км, 101,37-103,16 км, 105,12-106,29 км, 110,77-112,77 км, 119,18-122,37 км, 145,37-146,97 км, 163,23-164,77 км Ды-800 км. Реконструкция			
					Проект планировки и межевания территории для реконструкции станции катодной защиты - СКЗ-39 в границах сельского поселения Кармало-Аделяково Сергиевского района Самарской области			
Изм.	Кол.	Лист	№ док.	Подпись	Дата	Стадия	Лист	Листов
						Чертёж межевания территории	ППТ	
Зач. Директора	Можеева Е.А.					Масштаб 1:1000	ООО "Самарский Центр Геодезии и Землеустройства" г.Самара 28137.	
Нач. отдела								
Исполнитель	Амязова Р.А.							