

ПРОЕКТ
планировки территории и проект
межевания территории
линейного объекта:

МН Альметьевск – Куйбышев 1, участок
Альметьевск – Самара 1, 98,81-99,17 км, 101,37-
103,16 км, 105,12-106,29 км, 110,77-112,77 км,
119,18-122,37 км, 145,37-146,97 км, 163,23-164,77
км, Ду-800 мм. Реконструкция.

в границах сельского поселения Кармало-
Аделяково

Самарская область

Сергиевский район

г. Самара 2013 г.



ПРОЕКТ
планировки территории и проект
межевания территории
линейного объекта:

МН Альметьевск – Куйбышев 1, участок
Альметьевск – Самара 1, 98,81-99,17 км, 101,37-
103,16 км, 105,12-106,29 км, 110,77-112,77 км,
119,18-122,37 км, 145,37-146,97 км, 163,23-164,77
км, Ду-800 мм. Реконструкция.

в границах сельского поселения Кармало-
Аделяково

Самарская область

Сергиевский район

Директор

Заместитель директора



Е.А. Шиншинова

Е.А. Моисеева

г. Самара 2013 г.

Пояснительная записка

Введение.

Документация по планировке территории разработана в соответствии с требованиями Градостроительного кодекса РФ от 29.12.2004 г. №190-ФЗ (ст.ст. 42,43,45,46), в виде проекта планировки территории, совмещённого с проектом межевания территории.

Проект планировки территории подготовлен на основе схемы территориального планирования муниципального района Сергиевский, утверждённой решением от 28.01.2010 г. №3 Собрании представителей муниципального района Сергиевский.

В соответствии с отчётом о проведении охранно-разведочных археологических работ на объекте: МН Альметьевск – Куйбышев 1, участок Альметьевск – Самара 1, 98,81-99,17 км, 101,37-103,16 км, 105,12-106,29 км, 110,77-112,77 км, 119,18-122,37 км, 145,37-146,97 км, 163,23-164,77 км, Ду-800 мм. Реконструкция., и заключением Министерства культуры Самарской области от 02.03.2012 г. №26-04/519 объекты, обладающие признаками объектов историко-культурного (археологического) наследия на данном участке не выявлены.

1. Краткая характеристика объекта и участка строительства

1.1 Местоположение объекта

В административном отношении участки реконструкции находятся в пределах Клявлинского, Исаклинского, Сергиевского административных районов Самарской области (рис.2.1, 2.2). Проектируемые под реконструкцию участки трассы МН «Альметьевск-Куйбышев-1» с 98,81 км по 164,77 км имеют общее направление с северо-востока на юго-запад (по ходу течения нефти).

Участок работ 98,81 – 99,17 км расположен в Клявлинском районе в 10 км юго-западнее с.Клявлино, в ~ 4 км юго-восточнее с.Старый Байтермиш, в ~ 5 км северо-восточнее с.Подгорный Дол. Магистральный нефтепровод «Альметьевск-Куйбышев-1» Ø800мм проходит внутри технического коридора действующих коммуникаций. Справа по ходу нефти от нефтепровода расположены МН «Калтасы-Куйбышев» Ø820, МН «Альметьевск-Куйбышев-2» Ø820слева МН «Ромашкино -Куйбышев» Ø529 мм, два кабеля связи ВК ПТУС, ВЛ-10кВ. Рельеф всхолмленный, перепад отметок от 211,94м до 217,68м.

Участок работ 101,37 – 103,16 км расположен в Клявлинском районе в 13 км юго-западнее с.Клявлино, в 2 км северо-восточнее с.Подгорный Дол, в 10 км юго-восточнее с.Борискино Игар, в 4 км юго-западнее с.Старый Байтермиш.. В 0,6 км западне участка проходит речка Байтермишка. Магистральный нефтепровод «Альметьевск-Куйбышев-1» Ø800 мм проходит внутри технического коридора действующих коммуникаций. Справа по ходу нефти от нефтепровода расположены МН «Калтасы-Куйбышев» Ø820, МН «Альметьевск -Куйбышев-2» Ø820, слева МН «Ромашкино-Куйбышев» Ø530 мм, два кабеля связи ВК ПТУС , ВЛ-10кВ. Рельеф всхолмлённый, отметки колеблются от 145,02 м в начале трассы до 109,92 м в конце трассы.

Участок работ 105,12 – 106,29 км расположен в Клявлинском районе в 0.9 км южнее с.Подгорный Дол, в 9 км северо-восточнее с.Старое Ермаково, в 6 км севернее с.Сокский. В середине участка протекает река Байтермишка. Магистральный нефтепровод «Альметьевск-Куйбышев-1» Ø800 мм проходит внутри технического коридора действующих коммуникаций. Справа по ходу нефти от нефтепровода расположены МН «Калтасы-Куйбышев» Ø820, МН «Альметьевск -Куйбышев-2» Ø820, слева МН «Ромашкино-Куйбышев» Ø530 мм, два кабеля связи ВК ПТУС, ВЛ -10кВ. Рельеф всхолмлённый, отметки колеблются от 107,66 м в начале трассы до 90,57 м – урез воды р.Байтермишка.

Участок работ 110,77 – 112,77 км расположен в Исаклинском районе в 10 км юго-восточнее с.Исаклы, в 5 км северо-западнее с.Стар. Вечканово, в 5км восточнее с. Красный Берег. Магистральный нефтепровод «Альметьевск-Куйбышев-1» Ø800мм проходит внутри технического коридора действующих коммуникаций. Справа по ходу нефти от нефтепровода расположены МН «Калтасы-Куйбышев» Ø820, МН «Альметьевск-Куйбышев-2» Ø820слева МН «Ромашкино -Куйбышев» Ø529 мм, два кабеля связи ВК ПТУС, ВЛ -6кВ. Рельеф всхолмлённый, отметки колеблются от 165,50 м в начале трассы до 97,80 м в конце трассы.

Участок работ 119,18 -122,37 км расположен в Исаклинском и Сергиевском районах в 14 км юго-восточнее с.Исаклы, в 3 км юго-западнее с.Стар. Вечканово, в 5 км Саперкино. Магистральный нефтепровод «Альметьевск-Куйбышев-1» Ø800мм проходит внутри технического коридора действующих коммуникаций. Справа по ходу нефти от нефтепровода расположены два кабеля связи ВК ПТУС, МН «Альметьевск-Куйбышев-2» Ø820слева МН «Ромашкино -Куйбышев»

Ø530 мм, ВЛ-6кВ, МН «Калтасы-Куйбышев» Ø820. Рельеф всхолмлённый, отметки колеблются от 143,04 м до 189,20 м.

Участок работ 145,37 – 146,97 км расположен в Сергиевском районе в 18 км восточнее п.Суходол, в 14км юго-восточнее п.Серноводск, в 2 км южнее с.Стар. Якушкино. Магистральный нефтепровод «Альметьевск-Куйбышев-1» Ø800мм проходит внутри технического коридора действующих коммуникаций. Справа по ходу нефти от нефтепровода расположены МН «Ромашкино-Куйбышев МН»Ø530 мм, слева «Альметьевск-Куйбышев-2» Ø820, МН «Калтасы -Куйбышев» Ø820, ВЛ-6кВ Рельеф всхолмлённый, отметки колеблются от 121,63 м в начале трассы до 96,56 м в русле пересыхающего ручья.

Участок работ 163,23 – 164,77 км расположен в Сергиевском районе в 14 км юго-восточнее п.Суходол, в 7 км юго-западнее с.Калиновка. Магистральный нефтепровод «Альметьевск-Куйбышев-1» Ø800мм проходит внутри технического коридора действующих коммуникаций. Справа по ходу нефти от нефтепровода расположены; МН «Калтасы-Куйбышев» Ø820, ВЛ -6кВ, слева МН «Альметьевск-Куйбышев-2» Ø820, «Ромашкино-Куйбышев» Ø530 мм, три кабеля связи ВК ПТУС. Рельеф всхолмлённый, отметки изменяются от 96,74м до 135,31 м (рисунок 2.2).

Станции катодной защиты расположены на магистральном нефтепроводе «Альметьевск-Куйбышев-1», в границах сельского поселения Кармало-Аделяково, в том числе: СКЗ-36 на 144 км, южнее с. Старое Якушкино, СКЗ-37 на 150 км, западнее с. Кармало-Аделяково, СКЗ-38 на 153 км, восточнее с. Калиновка и СКЗ-39 на 156 км юго-восточнее с. Калиновка.

2.Характеристика территории для реконструкции участка нефтепровода и станций катодной защиты.

Территория предназначенная для реконструкции участка нефтепровода и станций катодной защиты в границах сельского поселения Кармало-Аделяково, представляет собой пять обособленных площадок, на одной из которых расположен участок нефтепровода протяжённостью 1600 м, на других- станции катодной защиты, подлежащие замене.

2.1. Ведомость земельных участков в границах территории

№ № п/ п	Кадастровый номер участка	Площадь кв.м		Категория земель	Правообладатель участка и вид права	Предложения по оформлению прав
		в границах территории	Необходимая для размещения объекта			
1	2	3	4	5	6	7
1	-	28379	7190	Земли с/х назначения	собственность не разграничена	Договор аренды с администрацией муниципального района
2	63:31:1205002:1 (в составе 63:31:0000000:90)	360	188	Земли с/х назначения	Сведения о регистрации прав отсутствуют	Договор аренды с администрацией муниципального района
3	63:31:1205002:54	153	147	Земли с/х назначения	ООО "АДАТРАСТ"	Договор аренды с ООО "АДАТРАСТ"
4	63:31:1205002:55	160	162	Земли с/х назначения	ООО "АДАТРАСТ"	Договор аренды с ООО "АДАТРАСТ"
5	63:31:1205004:107	9	-	Земли промышленности	Сведения о регистрации прав отсутствуют	-
6	63:31:1205004:126	589	-	Земли с/х назначения	Общество с ограниченной ответственностью "АДА ТРАСТ"	-
7	63:31:0000000:272	33	-	Земли промышленности	Сведения о регистрации прав отсутствуют	-
8	63:31:1205004:96	22	-	Земли промышленности	Сведения о регистрации прав отсутствуют	-
9	63:31:1205004:93	25	-	Земли промышленности	Сведения о регистрации прав отсутствуют	-
10	63:31:1205004:97	25	-	Земли промышленности	Сведения о регистрации прав отсутствуют	-
11	63:31:1205004:98	25	-	Земли промышленности	Сведения о регистрации прав отсутствуют	-
12	63:31:1205004:100	25	-	Земли промышленности	Сведения о регистрации прав отсутствуют	-
14	63:31:1205004:101	70	-	Земли промышленности	Сведения о регистрации прав отсутствуют	-
15	63:31:1205004:109	34	-	Земли промышленности	Сведения о регистрации прав отсутствуют	-
16	63:31:1205004:102	20	-	Земли промышленности	Сведения о регистрации прав отсутствуют	-
17	63:31:1205004:105	9	-	Земли промышленности	Сведения о регистрации прав отсутствуют	-

№ № п/ п	Кадастровый номер участка	Площадь кв.м		Категория земель	Правообладатель участка и вид права	Предложения по оформлению прав
		в границах территории	Необходимая для размещения объекта			
1	2	3	4	5	6	7
18	63:31:1205004:106	9	-	Земли промышленности	Сведения о регистрации прав отсутствуют	-
19	-	18863	10245	Земли с/х назначения	собственность не разграничена	Договор субаренды с ООО "Национальная аграрная земельная компания"
20	63:31:1205002:1 (в составе 63:31:0000000:90)	8399	-	Земли с/х назначения	Сведения о регистрации прав отсутствуют	-
21	63:31:1205001:2 (в составе 63:31:0000000:90)	1458	-	Земли промышленности	Сведения о регистрации прав отсутствуют	-
22	63:31:1205003:125	1082	331	Земли промышленности	Сведения о регистрации прав отсутствуют	Договор аренды с администрацией муниципального района
23	63:31:1205003:118	25	-	Земли промышленности	Сведения о регистрации прав отсутствуют	-
24	63:31:1205003:119	25	-	Земли с/х назначения	Сведения о регистрации прав отсутствуют	-
25	63:31:0000000:1329	120585	59599	Земли с/х назначения	Общество с ограниченной ответственностью "АДА ТРАСТ"	Договор аренды с ООО "АДА ТРАСТ"
26	63:31:0000000:1333	97387	62242	Земли с/х назначения	Общество с ограниченной ответственностью "АДА ТРАСТ"	Договор аренды с ООО "АДА ТРАСТ"
27	63:31:0000000:1332	2433	2431	Земли с/х назначения	Общество с ограниченной ответственностью "АДА ТРАСТ"	Договор аренды с ООО "АДА ТРАСТ"
28	63:31:1205003:124	1138	-	Земли промышленности	Сведения о регистрации прав отсутствуют	-
29	63:31:0000000:272	273	-	Земли промышленности	Сведения о регистрации прав отсутствуют	-
30	63:31:1207001:65 (в составе 63:31:0000000:90)	120	-	Земли с/х назначения	Сведения о регистрации прав отсутствуют	-
31	63:31:1207001:111	195	-	Земли промышленности	Сведения о регистрации прав отсутствуют	-
32	63:31:1207001:112	919	-	Земли промышленности	Сведения о регистрации прав отсутствуют	-
33	-	17613	7480	Земли с/х назначения	собственность не разграничена	Договор аренды с администрацией муниципального района

№ № п/ п	Кадастровый номер участка	Площадь кв.м		Категория земель	Правообладатель участка и вид права	Предложения по оформлению прав
		в границах территории	Необходимая для размещения объекта			
1	2	3	4	5	6	7
34	63:31:0000000:272	93	-	Земли промышленности	Сведения о регистрации прав отсутствуют	-
35	63:31:0000000:1225	3	-	Земли промышленности	Сведения о земельном участке носят временный характер	-
36	63:31:0000000:1227	1	-	Земли промышленности	Сведения о земельном участке носят временный характер	-
37	63:31:1207001:113	9	-	Земли промышленности	Сведения о регистрации прав отсутствуют	-
38	63:31:1203003:673 (в составе ед.зем.63:31:0000000:90)	575	77	Земли с/х назначения	Сведения о регистрации прав отсутствуют	Договор аренды с администрацией муниципального района
39	63:31:0000000:789	17686	7472	Земли с/х назначения	Гаврилов Василий Петрович	Договор аренды с Гавриловым Василием Петровичем
40	-	987	-	Земли с/х назначения	собственность не разграничена	-
41	63:31:0000000:272	18	-	Земли промышленности	Сведения о регистрации прав отсутствуют	-
42	63:31:1203003:751	25	-	Земли промышленности	Сведения о регистрации прав отсутствуют	-
43	63:31:1203003:752	9	-	Земли промышленности	Сведения о регистрации прав отсутствуют	-
44	63:31:1203004:77 (в составе ед.зем.63:31:0000000:185)	1491	1284	Земли с/х назначения	Общая долевая собственность	Договор аренды с администрацией муниципального района
45	-	23238	5563	Земли с/х назначения	собственность не разграничена	Договор аренды с администрацией муниципального района
46	63:31:1203004:198	774	41	Земли промышленности	Сведения о регистрации прав отсутствуют	Находится в аренде ОАО «СЗМН»
47	63:31:1203004:199	535	386	Земли промышленности	Сведения о регистрации прав отсутствуют	Находится в аренде ОАО «СЗМН»
48	63:31:1203004:85 (в составе ед.зем.63:31:0000000:185)	1423	-	Земли с/х назначения	Общая долевая собственность	-
49	63:31:1203004:74 (в составе ед.зем.63:31:0000000:90)	629	-	Земли с/х назначения	Сведения о регистрации прав отсутствуют	-
50	63:31:1203004:94 (в составе ед.зем.63:31:0000000:185)	654	-	Земли с/х назначения	Общая долевая собственность	-

№ № п/ п	Кадастровый номер участка	Площадь кв.м		Категория земель	Правообладатель участка и вид права	Предложения по оформлению прав
		в границах территории	Необходимая для размещения объекта			
1	2	3	4	5	6	7
51	63:31:0000000:272	108	-	Земли промышленности	Сведения о регистрации прав отсутствуют	-
52	63:31:1203004:191	17	-	Земли промышленности	Сведения о регистрации прав отсутствуют	-
53	63:31:1203004:193	20	-	Земли промышленности	Сведения о регистрации прав отсутствуют	-
54	63:31:1203004:194	9	-	Земли промышленности	Сведения о регистрации прав отсутствуют	-
55	63:31:1203004:195	9	-	Земли промышленности	Сведения о регистрации прав отсутствуют	-
56	63:31:1203004:196	9	-	Земли промышленности	Сведения о регистрации прав отсутствуют	-
57	63:31:1203004:201	25	-	Земли промышленности	Сведения о регистрации прав отсутствуют	-
58	63:31:1203004:202	6	-	Земли промышленности	Сведения о регистрации прав отсутствуют	-
59	63:31:1203004:204	1	-	Земли промышленности	Сведения о регистрации прав отсутствуют	-
60	63:31:1203004:205	73	-	Земли промышленности	Сведения о регистрации прав отсутствуют	-
61	63:31:1203004:208	13	-	Земли промышленности	Сведения о регистрации прав отсутствуют	-
62	63:31:1203004:210	35	-	Земли промышленности	Сведения о регистрации прав отсутствуют	-

2.2 Сведения о коммуникациях, попадающих в зону реконструкции

№№ п/п	Наименование коммуникаций	Основная характеристика	Принадлежность	Примечания
1	2	3	4	5
1	Магистральный нефтепровод «Калтасы-Куйбышев»	Диаметр -820 мм	ОАО «Северо-Западные магистральные нефтепроводы»	

2	МН «Альметьевск-Куйбышев-2»	Диаметр -1020 мм	ОАО «Северо-Западные магистральные нефтепроводы»	
3	МН «Ромашкино-Куйбышев»	Диаметр -530мм	ОАО «Северо-Западные магистральные нефтепроводы»	
4	МН «Альметьевск-Куйбышев-1»	Диаметр -820 мм	ОАО «Северо-Западные магистральные нефтепроводы»	
5	Кабель связи	Глубина-1,0м	ВК ПТУС ОАО «Связьтранснефть»	
6	Кабель связи	Глубина-0,9м	ВК ПТУС ОАО «Связьтранснефть»	
7	Кабель связи	Глубина — 0,9м	ВК ПТУС ОАО «Связьтранснефть»	
8	Воздушная электролиния	6 кВ	ОАО «Северо-Западные магистральные нефтепроводы»	
9	Кабель анодного заземления	Глубина — 0,9м	ОАО «Северо-Западные магистральные нефтепроводы»	

3. Инженерно технические мероприятия по предупреждению чрезвычайных ситуаций техногенного и природного характера

3.1 Решения по предупреждению ЧС, возникающих в результате возможных аварий на объекте реконструкции и снижению их тяжести

3.1.1 Перечень особо опасных производств с указанием опасных веществ и их количества для каждого производства

К опасным производствам относятся участки нефтепровода, заключенные между линейными задвижками. В соответствии с ФЗ «О промышленной безопасности опасных производственных объектов» критерием отнесения проектируемого участка нефтепровода к категории опасных производственных объектов является, обращающееся в технологическом процессе взрывопожароопасное вещество – нефть. Категория и группа взрывоопасной смеси – ПА-ТЗ по ГОСТ Р 51330.11-99. Физико-химические характеристики перекачиваемой нефти приведены в таблице

Таблица 3.3 Распределение опасных веществ по оборудованию

Технологический блок, оборудование		Количество опасного вещества, т		Физические условия содержания опасного вещества		
наименование оборудования, № по схеме, опасное вещество	Количество, ед, длина, м	в еди- нице обору- дования	в блоке	Агре- гатное состоя- ние	Дав- ление, МПа	Темпе- ратура, °С
МН «Альметьевск-Куйбышев-1»						
участок МН от ЛЗ №807 (сущ., на 74 км) до ЛЗ №809 (сущ., на 112 км)	38000,0	0,889 (в 1 м ³)	16887,3	жидк	5,096	+ 12,8 ...+ 35
участок МН от ЛЗ №809А (сущ., на 113,5 км) до ЛЗ №810 (сущ., на 133,5 км)	20000,0		8888,1			
участок МН от ЛЗ №810 (сущ., на 133,5 км) до ЛЗ №811 (сущ., на 155 км)	21500,0		9554,7			
участок МН от ЛЗ №811А (сущ., на 160 км) до ЛЗ №812 (сущ., на 173 км)	13000,0		5777,2			
Всего опасного вещества – нефти, т			41107,3			

3.1.2 Сведения о наличии и характеристиках систем контроля радиационной, химической обстановки, обнаружения взрывоопасных концентраций

На объектах реконструкции не обращаются радиоактивные и химические опасные вещества, в связи с этим нет необходимости в установке стационарных приборов контроля радиационной и химической обстановки.

В соответствии с РД БТ 39-0147171-003-088 «Требования к установке датчиков стационарных газосигнализаторов в производственных помещениях и на наружных установках предприятий нефтяной и газовой промышленности» устройство системы контроля и обнаружения взрывоопасных концентраций в колодцах КИП не требуется и в проекте не предусмотрено.

Техническое обслуживание колодца проводится раз в год. При проведении технического обслуживания необходимо через открытое отверстие входной крышки с помощью газоанализатора проверить состояние воздушной среды в колодце. После открытия входной крышки колодца необходимо произвести тщательной проветривание отсека.

Данные о метеорологических параметрах предоставляются ближайшим ГИС по договору. Объектовая система получения данных о метеорологических параметрах отсутствует.

3.1.3 Решения, направленные на предупреждение развития аварий и локализацию выбросов (сбросов) опасных веществ

Для предупреждения развития аварий и локализацию аварийных выбросов нефти

- предусмотрена подземная прокладка нефтепровода.
- выполнено секционирование трубопроводов задвижками в целях уменьшения объемов выхода нефти из трубопровода.

На проектируемых участках установка линейных задвижек не предусматривается. Задвижки существующие.

Для своевременного обнаружения утечки нефти из нефтепровода взамен существующих предусматриваются устройства для отбора давления в колодцах КИПиА на участке 105,12 – 106,29 км и на участке 119,18 км – 122,37 км. Принятые проектные решения обеспечивают дистанционное измерение давления нефти в нефтепроводе и обработку, передачу сигналов в систему телемеханики и на пульт оператора НПС.

Для обеспечения надежных условий эксплуатации и исключения повреждений линейной части МН устанавливается охранная зона в виде полосы земли, ограниченной линиями, проходящими в 25 м от осей крайних трубопроводов с каждой стороны.

3.1.4 Решения по обеспечению взрыво- и пожаробезопасности

Проектом предусматривается только замена участков на действующем магистральном нефтепроводе «Альметьевск-Куйбышев 1» минимальные расстояния, учитывающие степень взрыво- и пожароопасности при аварийных ситуациях, определенные в зависимости

от вида населения, типа зданий, назначения объектов с учетом диаметра трубопроводов существующие.

Проектом для обеспечения взрывопожаробезопасности предусматривается применение взрывозащищенного оборудования, которое по уровню взрывозащиты соответствует классу взрывоопасной зоны, категории и группе взрывоопасной смеси.

В соответствии с РД 153-39.4-056-00 «Правила технической эксплуатации магистральных нефтепроводов» для предотвращения возгораний на трассе проектируемого участка полоса земли шириной не менее 3 м от оси с каждой стороны нефтепровода содержится в расчищенном состоянии (от деревьев, кустарников, поросли).

Для защиты оборудования КТПН, СКЗ от грозовых перенапряжений на кронштейнах разъединителей предусматривается установка ОПН.

3.1.5 Сведения о наличии и характеристиках систем автоматического регулирования, блокировок, сигнализации, а также безаварийной остановки технологического процесса

Проектируемые средства автоматизации интегрируются в единую автоматизированную систему контроля и управления технологическим процессом (АСУ ТП) МН «Альметьевск-Куйбышев 1».

В проекте предусматривается оснащение средствами телемеханизации МН Альметьевск-Куйбышев-1, участок Альметьевск-Самара-1, Ду-800мм на участках 101,37-103,16 км, 105,12-106,29 км, 119,18-122,37 км.

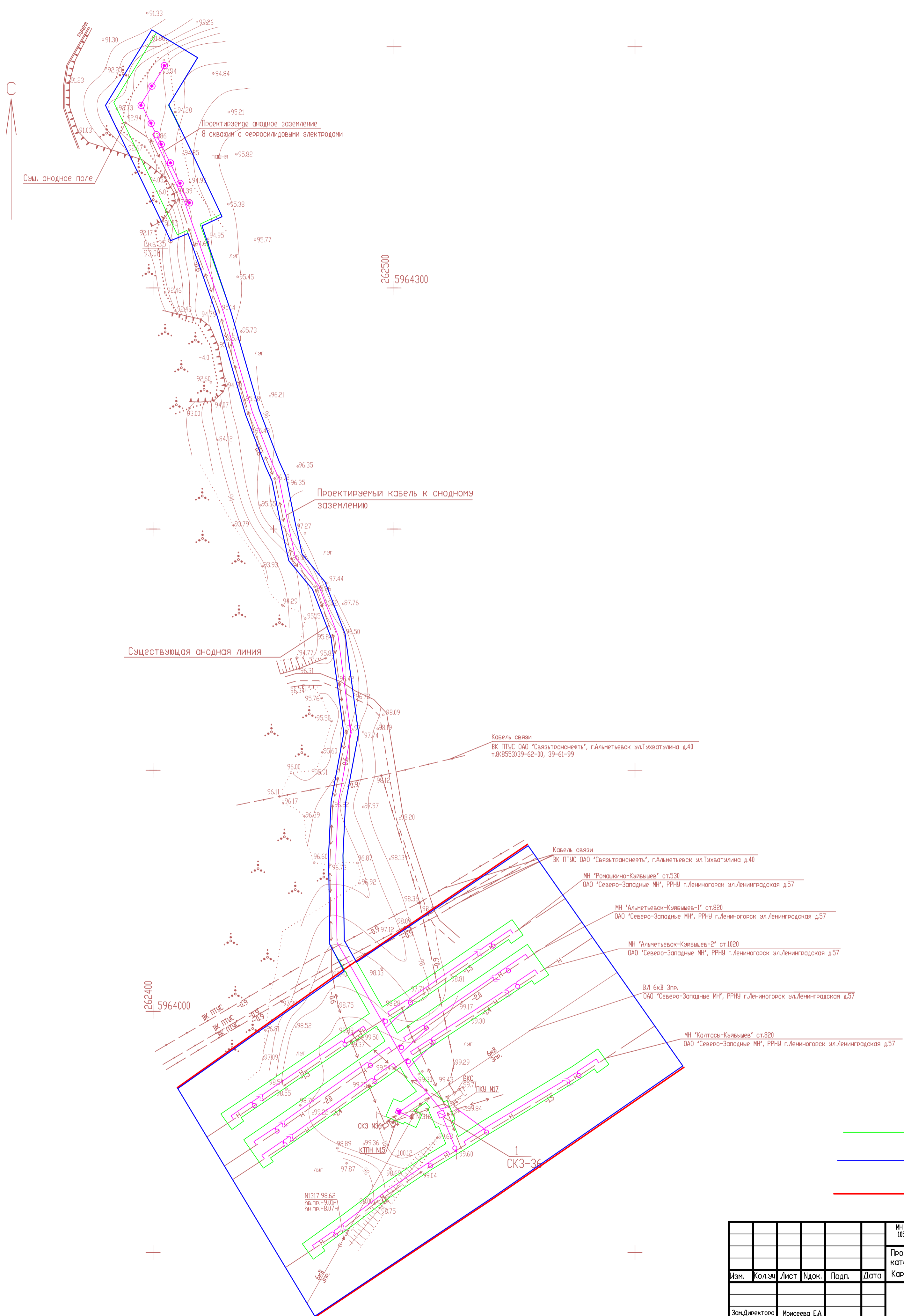
Объектами телемеханизации являются:

На 102 км:

- МН Ромашкино- Куйбышев; МН Калтасы-Куйбышев; МН Альметьевск-Куйбышев-2; МН Альметьевск-Куйбышев-1 (измерение защитного потенциала «труба-земля»);
- линейный КРУ-АПС вдольтрассовой ЛЭП.

На 104 км:

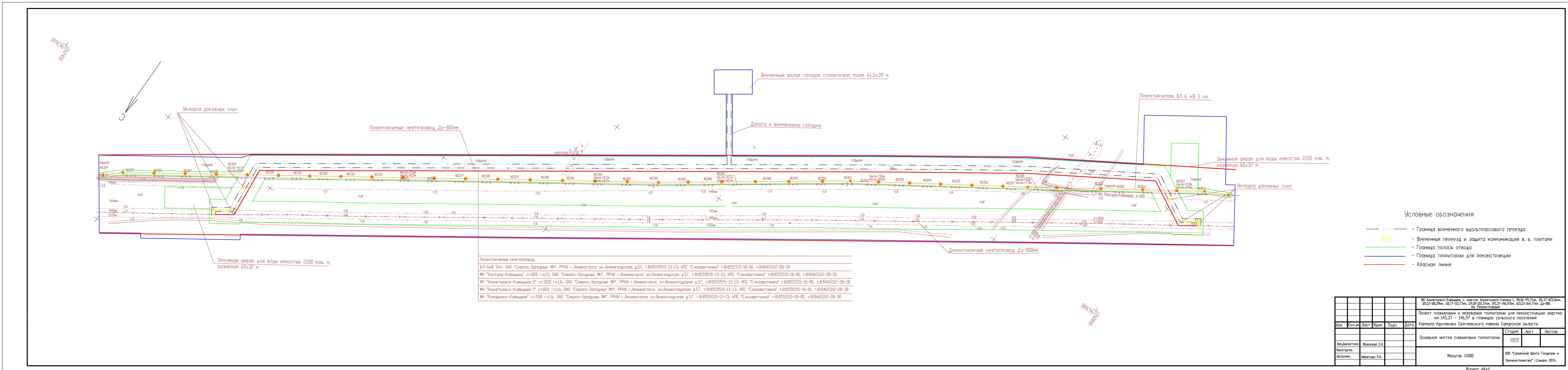
- МН Ромашкино- Куйбышев; МН Калтасы-Куйбышев; МН Альметьевск-Куйбышев-2; МН Альметьевск-Куйбышев-1 (измерение защитного потенциала «труба-земля»);
- колодец КИП на МН Альметьевск-Куйбышев-1.



Условные обозначения

- - Граница полосы отвода
- - Граница территории для реконструкции
- - Красная линия

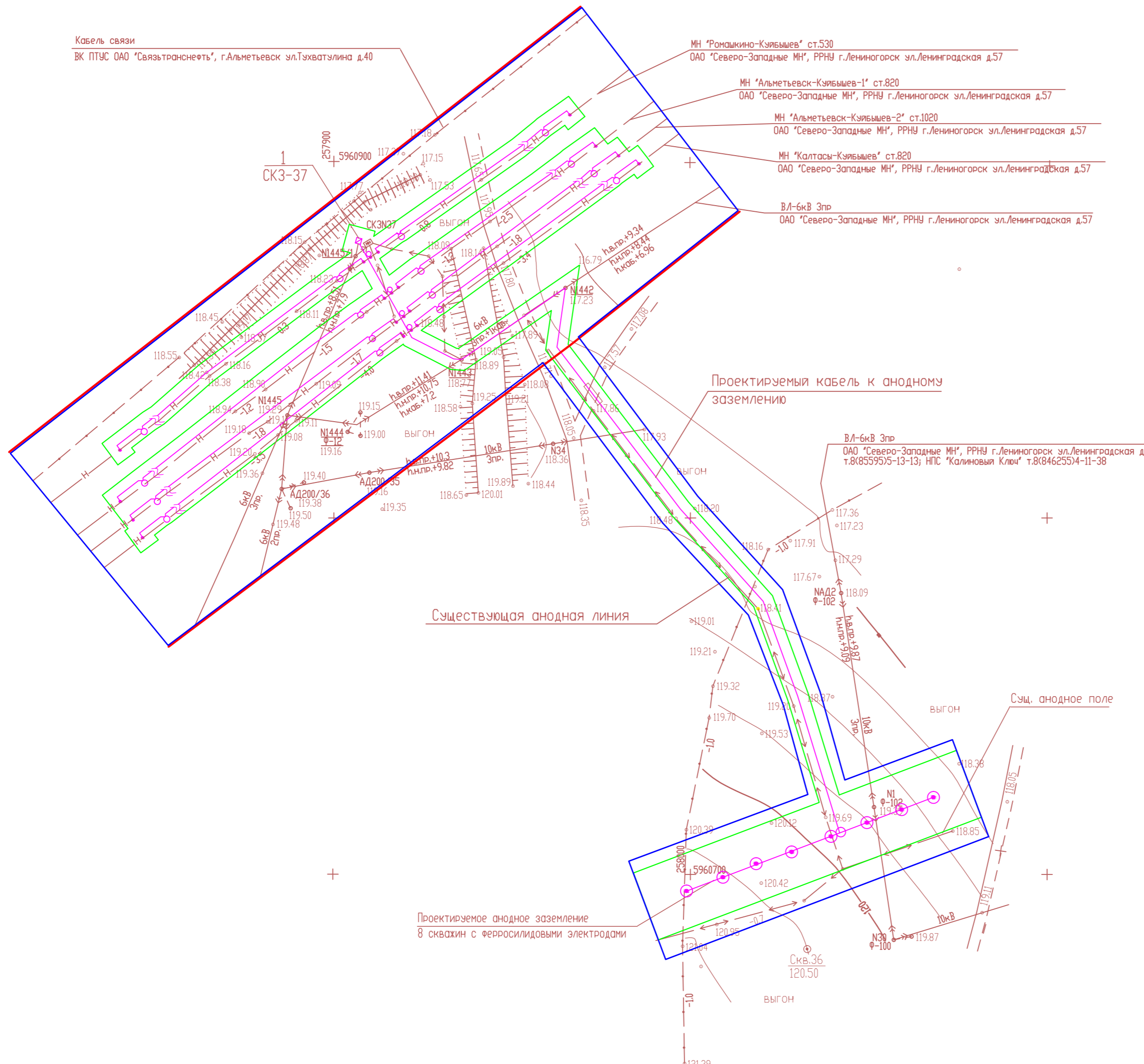
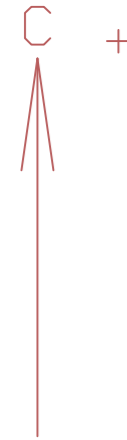
						МН Альметьевск-Кзырьев 1, участок Альметьевск-Самара 1, 98,81-99,17км, 101,37-103,16км, 105,12-106,29км, 110,77-112,77км, 119,18-122,37км, 145,37-146,97км, 163,23-164,71км. Дл-800 м. Реконструкция				
						Проект планировки и межевания территории для реконструкции станции катодной защиты - СКЗ-36 в границах сельского поселения Кармало-Аделяково Сергиевского района Самарской области				
Изм.	Кол.ч	Лист	Надс.	Подп.	Дата	Основной чертёж планировки территории		Стадия	Лист	Листов
								ППТ		
Зам.Директора				Моисеева Е.А.						
Нач.отдела										
Исполнит.				Абятובה Р.А.		Масштаб 1:1000		ООО "Самарский Центр Геодезии и Землеустройства" г.Самара 2013г.		



- Условные обозначения
- - - - - Граница временного вдольтрассового проезда
 - Временный переезд и защита коммуникация х. б. плитами
 - Граница полосы отвода
 - Граница территории для реконструкции
 - Красная линия

Проектируемый неэтепковод
 ВЛ-6кв 3пр ОАО "Северо-Западные МУ, РРНИ г.Ленинградск з/Ленинградская д.57, т.8(855)9515-13-13; НПС "Елизаветинка" т.8(855)515-18-00, т.8(846)532-28-30
 МН "Калтасы-Кзыльмеш" ст.820 г/л15; ОАО "Северо-Западные МУ, РРНИ г.Ленинградск з/Ленинградская д.57, т.8(855)9515-13-13; НПС "Елизаветинка" т.8(855)515-18-00, т.8(846)532-28-30
 МН "Альметьевск-Кзыльмеш-2" ст.1020 г/л16; ОАО "Северо-Западные МУ, РРНИ г.Ленинградск з/Ленинградская д.57, т.8(855)9515-13-13; НПС "Елизаветинка" т.8(855)515-18-00, т.8(846)532-28-30
 МН "Альметьевск-Кзыльмеш-1" ст.820 г/л16; ОАО "Северо-Западные МУ, РРНИ г.Ленинградск з/Ленинградская д.57, т.8(855)9515-13-13; НПС "Елизаветинка" т.8(855)515-18-00, т.8(846)532-28-30
 МН "Фонакино-Кзыльмеш" ст.530 г/л16; ОАО "Северо-Западные МУ, РРНИ г.Ленинградск з/Ленинградская д.57, т.8(855)9515-13-13; НПС "Елизаветинка" т.8(855)515-18-00, т.8(846)532-28-30

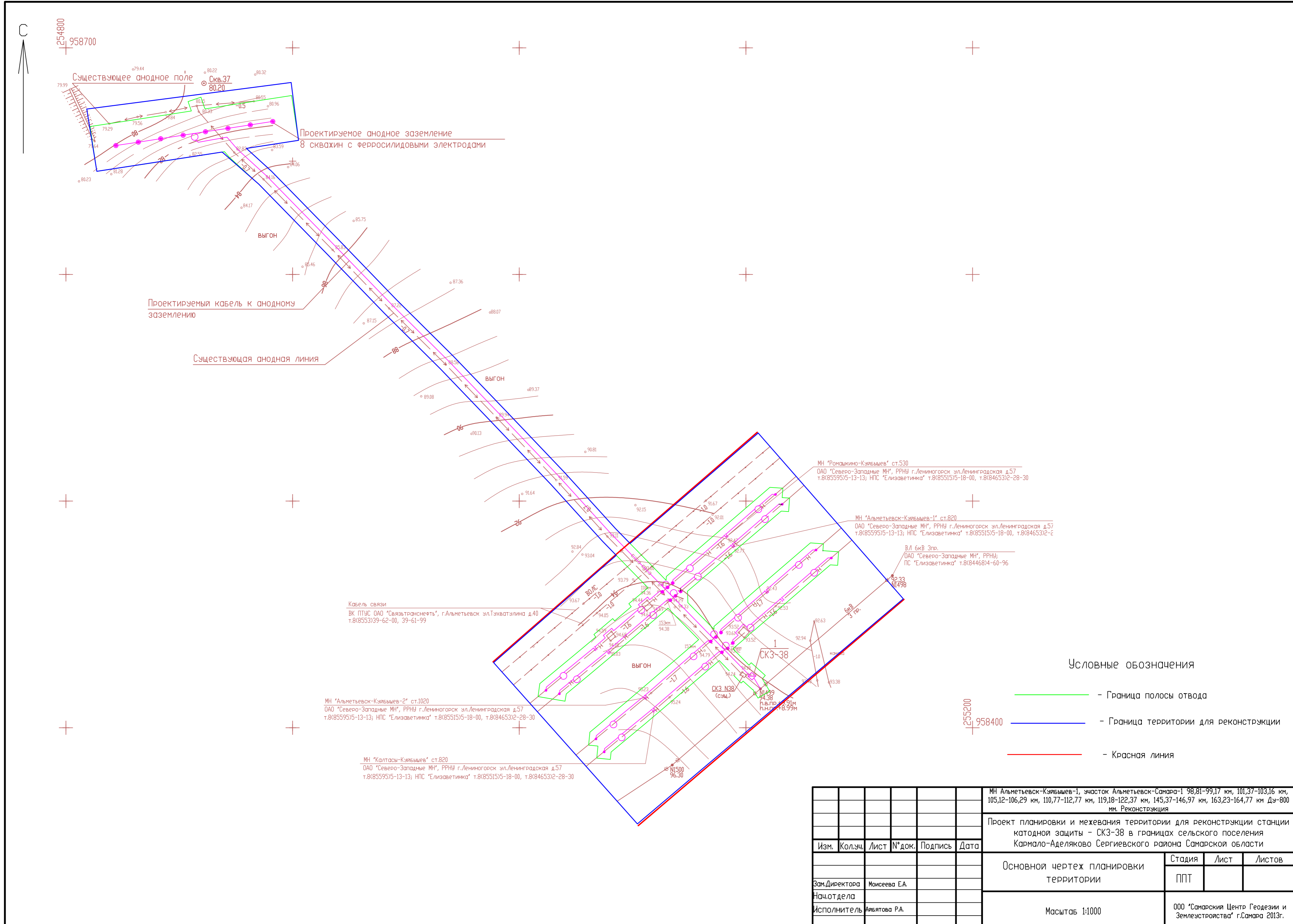
					МН "Альметьевск-Кзыльмеш-1, м.стан. Альметьевск-Саяно I, 98,81-99,17км, 10,37-103,36км, 105,32-106,29км, 107,77-107,77км, 109,88-109,88км, 145,37-146,57км, 163,23-164,77км. Дл-880 м. Реконструкция				
					Проект планировки и межевания территории для реконструкции участка № 145,37 - 146,57 в границах сельского поселения Камыло-Аделеево Сенгилеевского района Самарской области				
Изм.	Кол-во	Лист	Изд.	Подл.	Дата	Основная чертёж планировки территории			
						Стандия	Лист	Листов	
Заказчик	Юсеева ЕА					ППП			
Исполнит.	Алипова РА					ООО "Самарские Центр Геодезии и Земельных работ" г/бюджет 2019.			
Масштаб: 1:2000						Формат А4x6			



Условные обозначения

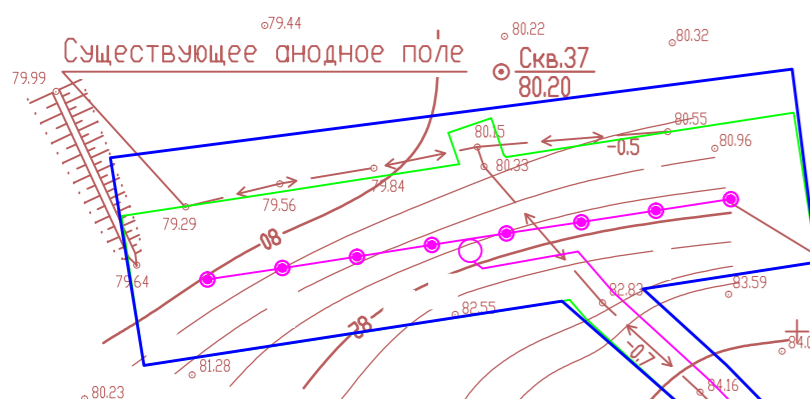
- - Граница полосы отвода
- - Граница территории для реконструкции
- - Красная линия

					МН Альметьевск-Кзыльшев 1, участок Альметьевск-Самара 1, 98,81-99,17км, 101,37-103,16км, 105,12-106,29км, 110,77-112,77км, 119,18-122,37км, 145,37-146,97км, 163,23-164,77км. Дз-800 мм. Реконструкция		
					Проект планировки и межевания территории для реконструкции станции катодной защиты - СКЗ-37 в границах сельского поселения Кармало-Аделяково Сергиевского района Самарской области		
Изм.	Кол.уч.	Лист	Ндок.	Подп.	Дата		
Основной чертёж планировки территории						Стадия	Лист
Зам. Директора Исполнит.						ППТ	
Масштаб 1:1000						000 "Самарский Центр Геодезии и Землеустройства" г.Самара 2013г.	
Мойсеева Е.А.							
Альбатова Р.А.							



254800
958700

+



Проектируемый кабель к анодному заземлению

Существующая анодная линия

ВЫГОН

ВЫГОН

МН "Громашкино-Кузьяшево" ст.530
ОАО "Северо-Западные МН", РРНУ г.Лениногорск ул.Ленинградская д.57
т.8(85595)5-13-13; НПС "Елизаветинка" т.8(85515)5-18-00, т.8(84653)2-28-30

МН "Альметьевск-Кузьяшево-1" ст.820
ОАО "Северо-Западные МН", РРНУ г.Лениногорск ул.Ленинградская д.57
т.8(85595)5-13-13; НПС "Елизаветинка" т.8(85515)5-18-00, т.8(84653)2-28-30

ВЛ 6кВ Зпр.
ОАО "Северо-Западные МН", РРНУ;
ПС "Елизаветинка" т.8(84668)4-60-96

Кабель связи
ВК ПТУС ОАО "Связьтранснефть", г.Альметьевск ул.Тухватulina д.40
т.8(8553)39-62-00, 39-61-99

МН "Альметьевск-Кузьяшево-2" ст.1020
ОАО "Северо-Западные МН", РРНУ г.Лениногорск ул.Ленинградская д.57
т.8(85595)5-13-13; НПС "Елизаветинка" т.8(85515)5-18-00, т.8(84653)2-28-30

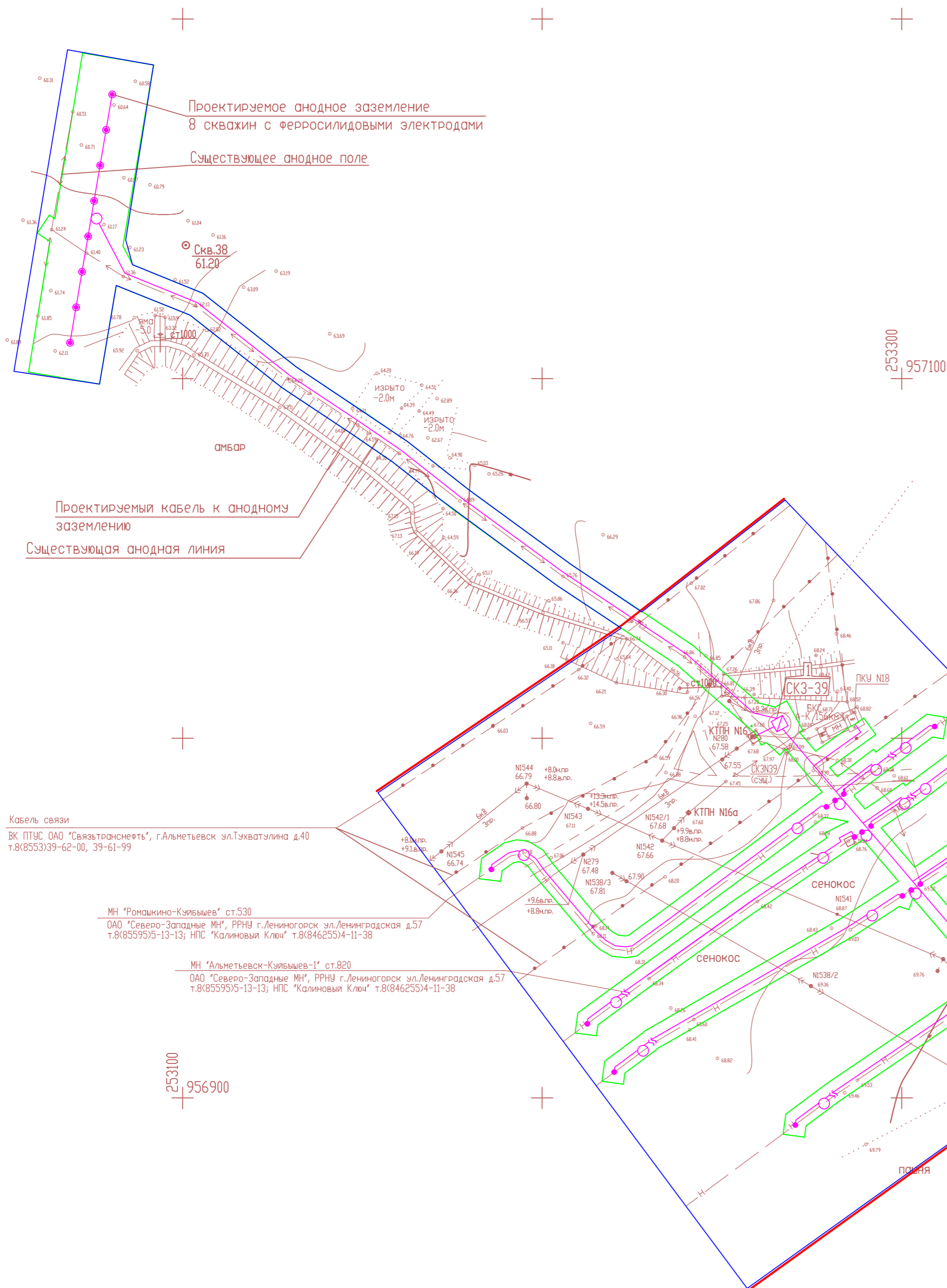
МН "Калтасы-Кузьяшево" ст.820
ОАО "Северо-Западные МН", РРНУ г.Лениногорск ул.Ленинградская д.57
т.8(85595)5-13-13; НПС "Елизаветинка" т.8(85515)5-18-00, т.8(84653)2-28-30

Условные обозначения

- - Граница полосы отвода
- - Граница территории для реконструкции
- - Красная линия

255200
958400

					МН Альметьевск-Кузьяшево-1, участок Альметьевск-Самара-1 98,81-99,17 км, 101,37-103,16 км, 105,12-106,29 км, 110,77-112,77 км, 119,18-122,37 км, 145,37-146,97 км, 163,23-164,77 км Дз-800 мм. Реконструкция			
					Проект планировки и межевания территории для реконструкции станции катодной защиты - СКЗ-38 в границах сельского поселения Кармало-Аделяково Сергиевского района Самарской области			
Изм.	Кол.уч.	Лист	№ док.	Подпись	Дата			
Основной чертёж планировки территории						Стадия	Лист	Листов
Зам.Директора Нач.отдела Исполнитель						Моисеева Е.А.	ППТ	
Масштаб 1:1000						ООО "Самарский Центр Геодезии и Землеустройства" г.Самара 2013г.		



Условные обозначения

- - Граница полосы отвода
- - Граница территории для реконструкции
- - Красная линия

Кабель связи
ВК ПТУС ОАО "Связьтранснеть", г.Альметьевск ул.Тухватуллина д.40
т.8(85533)39-62-00, 39-61-99

МН "Ромашкино-Кзыбьев" ст.530
ОАО "Северо-Западные МН", РРНУ г.Ленинградск ул.Ленинградская д.57
т.8(85595)5-13-13; НПС "Калиновы Ключ" т.8(846255)4-11-38

МН "Альметьевск-Кзыбьев-1" ст.820
ОАО "Северо-Западные МН", РРНУ г.Ленинградск ул.Ленинградская д.57
т.8(85595)5-13-13; НПС "Калиновы Ключ" т.8(846255)4-11-38

МН "Альметьевск-Кзыбьев-2" ст.1020
ОАО "Северо-Западные МН", РРНУ г.Ленинградск ул.Ленинградская д.57
т.8(85595)5-13-13; НПС "Калиновы Ключ" т.8(846255)4-11-38

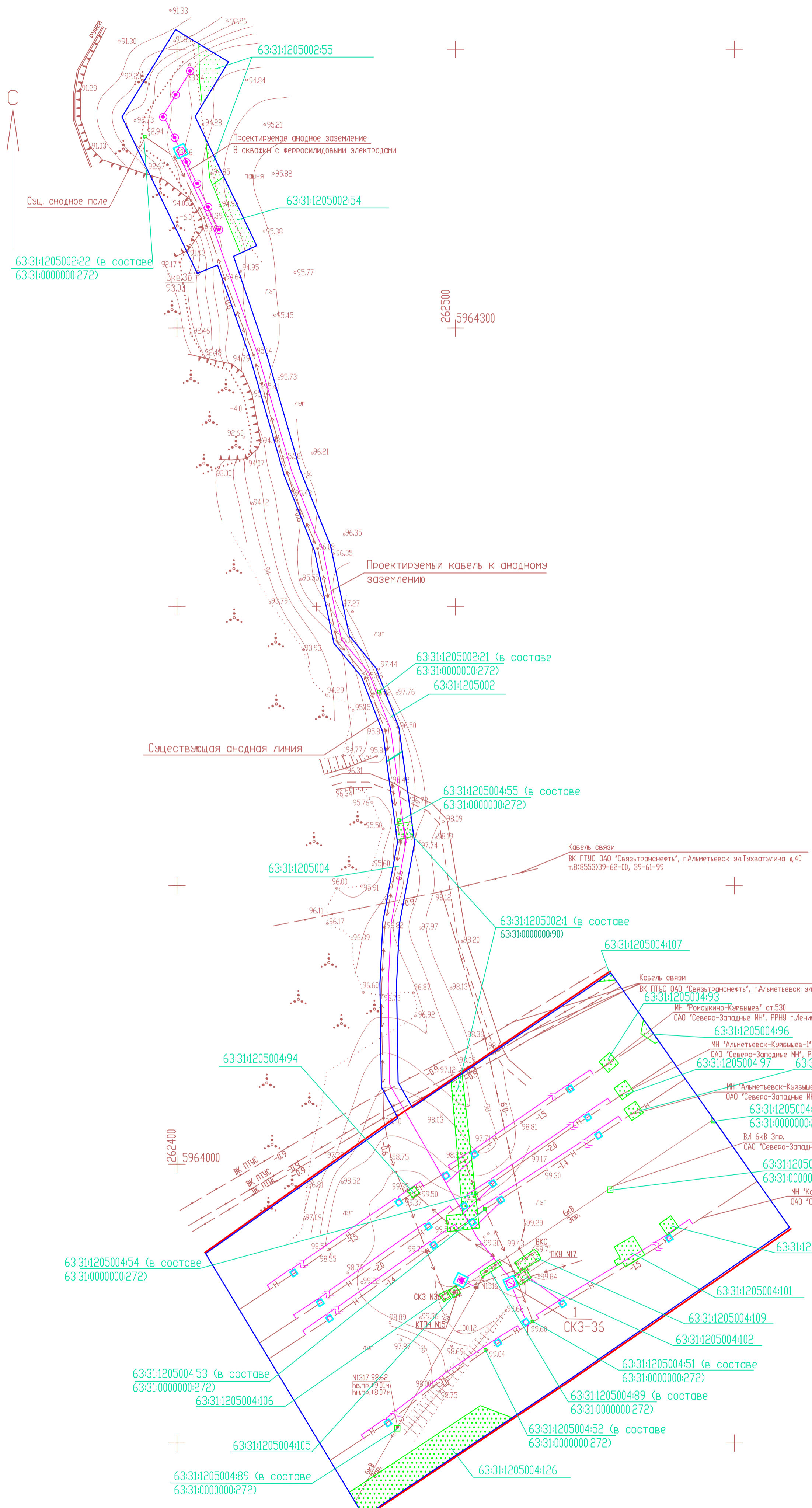
МН "Калтасы-Кзыбьев" ст.820
ОАО "Северо-Западные МН", РРНУ г.Ленинградск ул.Ленинградская д.57
т.8(85595)5-13-13; НПС "Калиновы Ключ" т.8(846255)4-11-38

ВЛ-6кВ 3пр
ОАО "Северо-Западные МН", РРНУ г.Ленинградск ул.Ленинградская д.57
т.8(85595)5-13-13; НПС "Калиновы Ключ" т.8(846255)4-11-38

					МН Альметьевск-Кзыбьев-1, участок Альметьевск-Самара-1 98,81-99,17 км, 101,37-103,16 км, 105,12-106,29 км, 110,77-112,77 км, 119,18-122,37 км, 145,37-146,97 км, 163,23-164,77 км ДУ-800 мм. Реконструкция		
					Проект планировки и межевания территории для реконструкции станции катодной защиты - СКЗ-39 в границах сельского поселения Кармало-Аделяково Сергиевского района Самарской области		
Изм.	Кол.лц.	Лист	№ док.	Подпись	Дата		
						Основной чертёж планировки территории	
Зам.Директора		Моисеева Е.А.				Стадия	Лист
Нач.отдела						ППТ	Листов
Исполнитель		Амьятова Р.А.				000 "Самарский Центр Геодезии и Землеустройства" г.Самара 2013г.	
					Масштаб 1:1000		

Ведомость земельных участков в границах территории

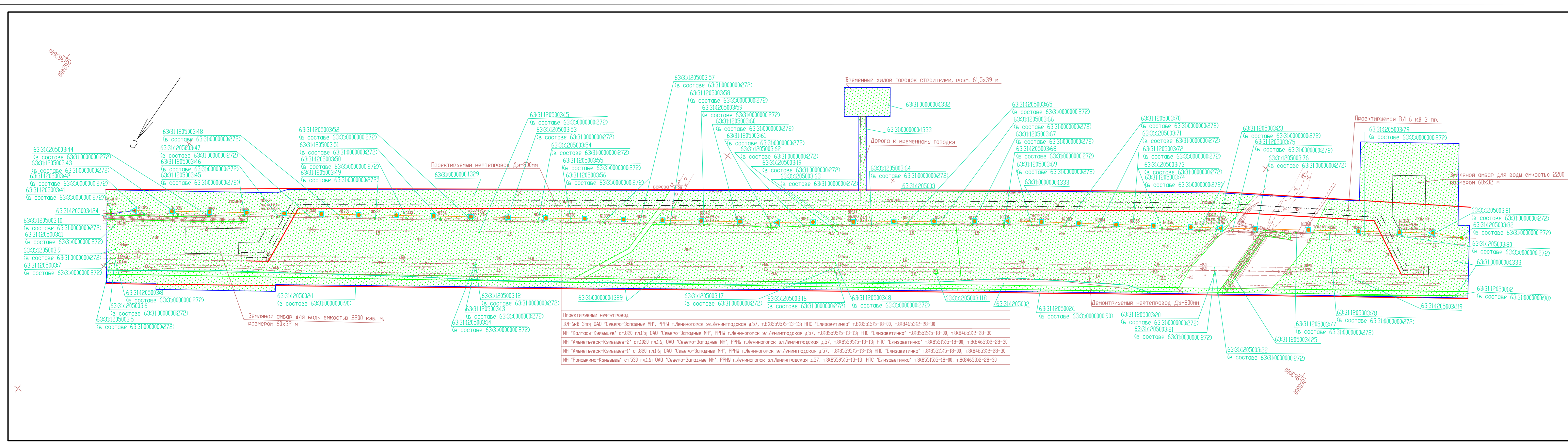
№№ п/п	Кадастровый номер участка	Площадь кв.м	Категория земель	Правообладатель участка и вид права	Примечание
1	2	3	4	5	6
Существующие участки					
1	-	28379	Земли с/х назначения	собственность не разграничена	
2	63:31:1205002:1 (в составе 63:31:0000000:90)	360	Земли с/х назначения	Сведения о регистрации прав отсутствуют	
3	63:31:1205002:54	153	Земли с/х назначения	ООО "АДАТРАСТ"	
4	63:31:1205002:55	160	Земли с/х назначения	ООО "АДАТРАСТ"	
5	63:31:1205004:107	9	Земли промышленно-сп	Сведения о регистрации прав отсутствуют	
6	63:31:1205004:126	589	Земли с/х назначения	ООО "АДАТРАСТ"	
7	63:31:0000000:272	33	Земли промышленно-сп	Сведения о регистрации прав отсутствуют	
8	63:31:1205004:96	22	Земли промышленно-сп	Сведения о регистрации прав отсутствуют	
9	63:31:1205004:93	25	Земли промышленно-сп	Сведения о регистрации прав отсутствуют	
10	63:31:1205004:97	25	Земли промышленно-сп	Сведения о регистрации прав отсутствуют	
11	63:31:1205004:98	25	Земли промышленно-сп	Сведения о регистрации прав отсутствуют	
12	63:31:1205004:100	25	Земли промышленно-сп	Сведения о регистрации прав отсутствуют	
13	63:31:1205004:101	70	Земли промышленно-сп	Сведения о регистрации прав отсутствуют	
14	63:31:1205004:109	34	Земли промышленно-сп	Сведения о регистрации прав отсутствуют	
15	63:31:1205004:102	20	Земли промышленно-сп	Сведения о регистрации прав отсутствуют	
16	63:31:1205004:105	9	Земли промышленно-сп	Сведения о регистрации прав отсутствуют	
17	63:31:1205004:106	9	Земли промышленно-сп	Сведения о регистрации прав отсутствуют	
18	63:31:1205004:94	9	Земли промышленно-сп	Сведения о регистрации прав отсутствуют	
Образуемые участки					
19	-	9	Земли с/х назначения		Для размещения СКЗ-36 - 1 шт.
20	-	84	Земли с/х назначения		Для размещения контрольно-измерительных приборов (КИП) - 21 шт.
21	-	9	Земли с/х назначения		Для размещения КТПН - 1 шт.



Условные обозначения

- - Граница территории для реконструкции
- - Красная линия
- - Границы образуемых земельных участков, для размещения объектов
- Земельные участки по сведениям ГКН
- 63:31:1205002:1 - Кадастровые номера земельных участков по сведениям ГКН
- - Границы кадастровых кварталов по сведениям ГКН

					МН Альметьевск-Кзыльев 1, участок Альметьевск-Самара 1, 98,81-99,17км, 101,37-103,16км, 105,12-106,29км, 110,77-112,77км, 119,18-122,37км, 145,37-146,97км, 163,23-164,7км. Дл-800 м. Реконструкция		
					Проект планировки и межевания территории для реконструкции станции катодной защиты - СКЗ-36 в границах сельского поселения Кармало-Аделяково Сергиевского района Самарской области		
Изм.	Кол.ч	Лист	Подп.	Дата	Чертеж межевания территории		
Зам.Директора		Моисеева Е.А.			Масштаб 1:1000		
Нач.дела							
Исполнит.		Авьятова Р.А.					



Ведомость земельных участков в границах территории

№№ п/п	Кадастровый номер участка	Площадь кв.м	Категория земель	Правовый статус участка и вид права	Примечание
Существующие участки					
1	-	18863	Земли с/х назначения	собственность не зарегистрирована	
2	63:31:1205002:1 (в составе 63:31:0000000:272)	8399	Земли с/х назначения	Сведения о регистрации права отсутствуют	
3	63:31:1205001:2 (в составе 63:31:0000000:90)	1458	Земли промышленности	Сведения о регистрации права отсутствуют	
4	63:31:1205003:125	1082	Земли промышленности	Сведения о регистрации права отсутствуют	
5	63:31:1205003:118	25	Земли промышленности	Сведения о регистрации права отсутствуют	
6	63:31:1205003:119	25	Земли промышленности	Сведения о регистрации права отсутствуют	
7	63:31:0000000:1329	12055	Земли с/х назначения	Объекты с ограниченной ответственностью "АДА ТРАСТ"	
8	63:31:0000000:1333	9387	Земли с/х назначения	Объекты с ограниченной ответственностью "АДА ТРАСТ"	
9	63:31:0000000:1332	2433	Земли с/х назначения	Объекты с ограниченной ответственностью "АДА ТРАСТ"	
10	63:31:1205003:124	1138	Земли промышленности	Сведения о регистрации права отсутствуют	
11	63:31:0000000:272	273	Земли промышленности	Сведения о регистрации права отсутствуют	
Образующие участки					
12	-	120	Земли с/х назначения	Для размещения промежуточной опоры ПЛЛ - однофазной - 40 шт.	
13	-	147	Земли с/х назначения	Для размещения угловой опоры УЛ-10-1 трехфазной - 1 шт.	

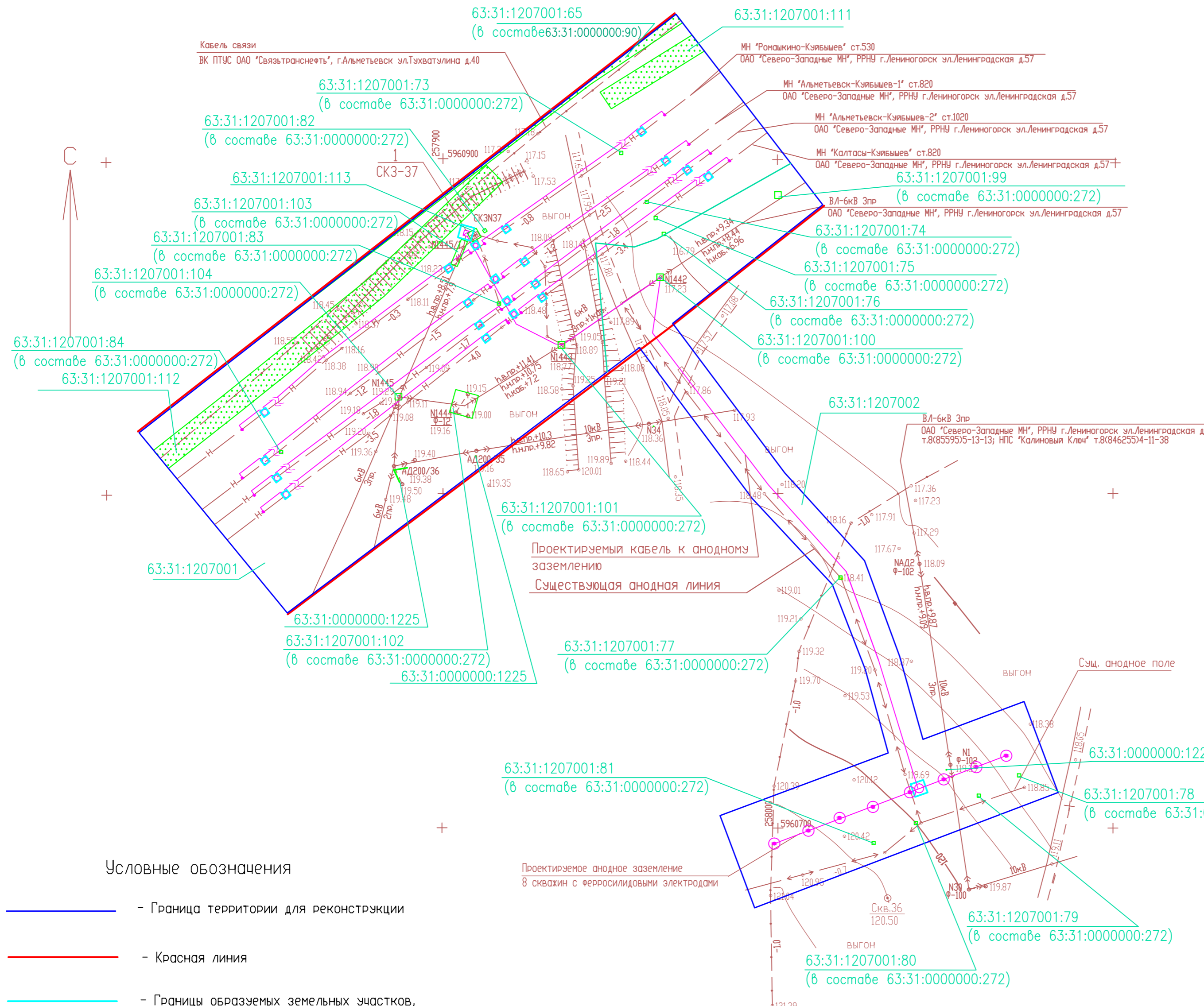
- Условные обозначения
- Граница временного вдольтрассового проезда
 - Граница территории для реконструкции
 - Красная линия
 - Границы образований земельных участков, для размещения объектов
 - Земельные участки по сведениям ГИП
 - 63:31:1205003:125 - Кадастровые номера земельных участков по сведениям ГИП

Проектируемый нестеповой
 ВЛ-6кВ 3пр. ОАД "Северо-Западные МР, РРиН г.Ленинградск ул.Ленинградская д.57, т.8059595-13-13; НПС "Славянетика" т.8055155-18-00, т.8046532-28-30
 МН "Катань-Камышев" ст.820 г.Л.О. ОАД "Северо-Западные МР, РРиН г.Ленинградск ул.Ленинградская д.57, т.8059595-13-13; НПС "Славянетика" т.8055155-18-00, т.8046532-28-30
 МН "Алетьевск-Камышев-2" ст.1020 г.Л.О. ОАД "Северо-Западные МР, РРиН г.Ленинградск ул.Ленинградская д.57, т.8059595-13-13; НПС "Славянетика" т.8055155-18-00, т.8046532-28-30
 МН "Алетьевск-Камышев-1" ст.820 г.Л.О. ОАД "Северо-Западные МР, РРиН г.Ленинградск ул.Ленинградская д.57, т.8059595-13-13; НПС "Славянетика" т.8055155-18-00, т.8046532-28-30
 МН "Рондино-Камышев" ст.530 г.Л.О. ОАД "Северо-Западные МР, РРиН г.Ленинградск ул.Ленинградская д.57, т.8059595-13-13; НПС "Славянетика" т.8055155-18-00, т.8046532-28-30

ИП		МН		ОАД		НПС		МН		ИП	
Изм.	Кол.	Лист	Маск.	Полз.	Дата	МН "Алетьевск-Камышев-1, 2, 3, 4, 5, 6, 7, 8, 9, 10, 11, 12, 13, 14, 15, 16, 17, 18, 19, 20, 21, 22, 23, 24, 25, 26, 27, 28, 29, 30, 31, 32, 33, 34, 35, 36, 37, 38, 39, 40, 41, 42, 43, 44, 45, 46, 47, 48, 49, 50, 51, 52, 53, 54, 55, 56, 57, 58, 59, 60, 61, 62, 63, 64, 65, 66, 67, 68, 69, 70, 71, 72, 73, 74, 75, 76, 77, 78, 79, 80, 81, 82, 83, 84, 85, 86, 87, 88, 89, 90, 91, 92, 93, 94, 95, 96, 97, 98, 99, 100, 101, 102, 103, 104, 105, 106, 107, 108, 109, 110, 111, 112, 113, 114, 115, 116, 117, 118, 119, 120, 121, 122, 123, 124, 125, 126, 127, 128, 129, 130, 131, 132, 133, 134, 135, 136, 137, 138, 139, 140, 141, 142, 143, 144, 145, 146, 147, 148, 149, 150, 151, 152, 153, 154, 155, 156, 157, 158, 159, 160, 161, 162, 163, 164, 165, 166, 167, 168, 169, 170, 171, 172, 173, 174, 175, 176, 177, 178, 179, 180, 181, 182, 183, 184, 185, 186, 187, 188, 189, 190, 191, 192, 193, 194, 195, 196, 197, 198, 199, 200, 201, 202, 203, 204, 205, 206, 207, 208, 209, 210, 211, 212, 213, 214, 215, 216, 217, 218, 219, 220, 221, 222, 223, 224, 225, 226, 227, 228, 229, 230, 231, 232, 233, 234, 235, 236, 237, 238, 239, 240, 241, 242, 243, 244, 245, 246, 247, 248, 249, 250, 251, 252, 253, 254, 255, 256, 257, 258, 259, 260, 261, 262, 263, 264, 265, 266, 267, 268, 269, 270, 271, 272, 273, 274, 275, 276, 277, 278, 279, 280, 281, 282, 283, 284, 285, 286, 287, 288, 289, 290, 291, 292, 293, 294, 295, 296, 297, 298, 299, 300, 301, 302, 303, 304, 305, 306, 307, 308, 309, 310, 311, 312, 313, 314, 315, 316, 317, 318, 319, 320, 321, 322, 323, 324, 325, 326, 327, 328, 329, 330, 331, 332, 333, 334, 335, 336, 337, 338, 339, 340, 341, 342, 343, 344, 345, 346, 347, 348, 349, 350, 351, 352, 353, 354, 355, 356, 357, 358, 359, 360, 361, 362, 363, 364, 365, 366, 367, 368, 369, 370, 371, 372, 373, 374, 375, 376, 377, 378, 379, 380, 381, 382, 383, 384, 385, 386, 387, 388, 389, 390, 391, 392, 393, 394, 395, 396, 397, 398, 399, 400, 401, 402, 403, 404, 405, 406, 407, 408, 409, 410, 411, 412, 413, 414, 415, 416, 417, 418, 419, 420, 421, 422, 423, 424, 425, 426, 427, 428, 429, 430, 431, 432, 433, 434, 435, 436, 437, 438, 439, 440, 441, 442, 443, 444, 445, 446, 447, 448, 449, 450, 451, 452, 453, 454, 455, 456, 457, 458, 459, 460, 461, 462, 463, 464, 465, 466, 467, 468, 469, 470, 471, 472, 473, 474, 475, 476, 477, 478, 479, 480, 481, 482, 483, 484, 485, 486, 487, 488, 489, 490, 491, 492, 493, 494, 495, 496, 497, 498, 499, 500, 501, 502, 503, 504, 505, 506, 507, 508, 509, 510, 511, 512, 513, 514, 515, 516, 517, 518, 519, 520, 521, 522, 523, 524, 525, 526, 527, 528, 529, 530, 531, 532, 533, 534, 535, 536, 537, 538, 539, 540, 541, 542, 543, 544, 545, 546, 547, 548, 549, 550, 551, 552, 553, 554, 555, 556, 557, 558, 559, 560, 561, 562, 563, 564, 565, 566, 567, 568, 569, 570, 571, 572, 573, 574, 575, 576, 577, 578, 579, 580, 581, 582, 583, 584, 585, 586, 587, 588, 589, 590, 591, 592, 593, 594, 595, 596, 597, 598, 599, 600, 601, 602, 603, 604, 605, 606, 607, 608, 609, 610, 611, 612, 613, 614, 615, 616, 617, 618, 619, 620, 621, 622, 623, 624, 625, 626, 627, 628, 629, 630, 631, 632, 633, 634, 635, 636, 637, 638, 639, 640, 641, 642, 643, 644, 645, 646, 647, 648, 649, 650, 651, 652, 653, 654, 655, 656, 657, 658, 659, 660, 661, 662, 663, 664, 665, 666, 667, 668, 669, 670, 671, 672, 673, 674, 675, 676, 677, 678, 679, 680, 681, 682, 683, 684, 685, 686, 687, 688, 689, 690, 691, 692, 693, 694, 695, 696, 697, 698, 699, 700, 701, 702, 703, 704, 705, 706, 707, 708, 709, 710, 711, 712, 713, 714, 715, 716, 717, 718, 719, 720, 721, 722, 723, 724, 725, 726, 727, 728, 729, 730, 731, 732, 733, 734, 735, 736, 737, 738, 739, 740, 741, 742, 743, 744, 745, 746, 747, 748, 749, 750, 751, 752, 753, 754, 755, 756, 757, 758, 759, 760, 761, 762, 763, 764, 765, 766, 767, 768, 769, 770, 771, 772, 773, 774, 775, 776, 777, 778, 779, 780, 781, 782, 783, 784, 785, 786, 787, 788, 789, 790, 791, 792, 793, 794, 795, 796, 797, 798, 799, 800, 801, 802, 803, 804, 805, 806, 807, 808, 809, 810, 811, 812, 813, 814, 815, 816, 817, 818, 819, 820, 821, 822, 823, 824, 825, 826, 827, 828, 829, 830, 831, 832, 833, 834, 835, 836, 837, 838, 839, 840, 841, 842, 843, 844, 845, 846, 847, 848, 849, 850, 851, 852, 853, 854, 855, 856, 857, 858, 859, 860, 861, 862, 863, 864, 865, 866, 867, 868, 869, 870, 871, 872, 873, 874, 875, 876, 877, 878, 879, 880, 881, 882, 883, 884, 885, 886, 887, 888, 889, 890, 891, 892, 893, 894, 895, 896, 897, 898, 899, 900, 901, 902, 903, 904, 905, 906, 907, 908, 909, 910, 911, 912, 913, 914, 915, 916, 917, 918, 919, 920, 921, 922, 923, 924, 925, 926, 927, 928, 929, 930, 931, 932, 933, 934, 935, 936, 937, 938, 939, 940, 941, 942, 943, 944, 945, 946, 947, 948, 949, 950, 951, 952, 953, 954, 955, 956, 957, 958, 959, 960, 961, 962, 963, 964, 965, 966, 967, 968, 969, 970, 971, 972, 973, 974, 975, 976, 977, 978, 979, 980, 981, 982, 983, 984, 985, 986, 987, 988, 989, 990, 991, 992, 993, 994, 995, 996, 997, 998, 999, 1000, 1001, 1002, 1003, 1004, 1005, 1006, 1007, 1008, 1009, 1010, 1011, 1012, 1013, 1014, 1015, 1016, 1017, 1018, 1019, 1020, 1021, 1022, 1023, 1024, 1025, 1026, 1027, 1028, 1029, 1030, 1031, 1032, 1033, 1034, 1035, 1036, 1037, 1038, 1039, 1040, 1041, 1042, 1043, 1044, 1045, 1046, 1047, 1048, 1049, 1050, 1051, 1052, 1053, 1054, 1055, 1056, 1057, 1058, 1059, 1060, 1061, 1062, 1063, 1064, 1065, 1066, 1067, 1068, 1069, 1070, 1071, 1072, 1073, 1074, 1075, 1076, 1077, 1078, 1079, 1080, 1081, 1082, 1083, 1084, 1085, 1086, 1087, 1088, 1089, 1090, 1091, 1092, 1093, 1094, 1095, 1096, 1097, 1098, 1099, 1100, 1101, 1102, 1103, 1104, 1105, 1106, 1107, 1108, 1109, 1110, 1111, 1112, 1113, 1114, 1115, 1116, 1117, 1118, 1119, 1120, 1121, 1122, 1123, 1124, 1125, 1126, 1127, 1128, 1129, 1130, 1131, 1132, 1133, 1134, 1135, 1136, 1137, 1138, 1139, 1140, 1141, 1142, 1143, 1144, 1145, 1146, 1147, 1148, 1149, 1150, 1151, 1152, 1153, 1154, 1155, 1156, 1157, 1158, 1159, 1160, 1161, 1162, 1163, 1164, 1165, 1166, 1167, 1168, 1169, 1170, 1171, 1172, 1173, 1174, 1175, 1176, 1177, 1178, 1179, 1180, 1181, 1182, 1183, 1184, 1185, 1186, 1187, 1188, 1189, 1190, 1191, 1192, 1193, 1194, 1195, 1196, 1197, 1198, 1199, 1200, 1201, 1202, 1203, 1204, 1205, 1206, 1207, 1208, 1209, 1210, 1211, 1212, 1213, 1214, 1215, 1216, 1217, 1218, 1219, 1220, 1221, 1222, 1223, 1224, 1225, 1226, 1227, 1228, 1229, 1230, 1231, 1232, 1233, 1234, 1235, 1236, 1237, 1238, 1239, 1240, 1241, 1242, 1243, 1244, 1245, 1246, 1247, 1248, 1249, 1250, 1251, 1252, 1253, 1254, 1255, 1256, 1257, 1258, 1259, 1260, 1261, 1262, 1263, 1264, 1265, 1266, 1267, 1268, 1269, 1270, 1271, 1272, 1273, 1274, 1275, 1276, 1277, 1278, 1279, 1280, 1281, 1282, 1283, 1284, 1285, 1286, 1287, 1288, 1289, 1290, 1291, 1292, 1293, 1294, 1295, 1296, 1297, 1298, 1299, 1300, 1301, 1302, 1303, 1304, 1305, 1306, 1307, 1308, 1309, 1310, 1311, 1312, 1313, 1314, 1315, 1316, 1317, 1318, 1319, 1320, 1321, 1322, 1323, 1324, 1325, 1326, 1327, 1328, 1329, 1330, 1331, 1332, 1333, 1334, 1335, 1336, 1337, 1338, 1339, 1340, 1341, 1342, 1343, 1344, 1345, 1346, 1347, 1348, 1349, 1350, 1351, 1352, 1353, 1354, 1355, 1356, 1357, 1358, 1359, 1360, 1361, 1362, 1363, 1364, 1365, 1366, 1367, 1368, 1369, 1370, 1371, 1372, 1373, 1374, 1375, 1376, 1377, 1378, 1379, 1380, 1381, 1382, 1383, 1384, 1385, 1386, 1387, 1388, 1389, 1390, 1391, 1392, 1393, 1394, 1395, 1396, 1397, 1398, 1399, 1400, 1401, 1402, 1403, 1404, 1405, 1406, 1407, 1408, 1409, 1410, 1411, 1412, 1413, 1414, 1415, 1416, 1417, 1418, 1419, 1420, 1421, 1422, 1423, 1424, 1425, 1426, 1427, 1428, 1429, 1430, 1431, 1432, 1433, 1434, 1435, 1436, 1437, 1438, 1439, 1440, 1441, 1442, 1443, 1444, 1445, 1446, 1447, 1448, 1449, 1450, 1451, 1452, 1453, 1454, 1455, 1456, 1457, 1458, 1459, 1460, 1461, 1462, 1463, 1464, 1465, 1466, 1467, 1468, 1469, 1470, 1471, 1472, 1473, 1474, 1475, 1476, 1477, 1478, 1479, 1480, 1481, 1482, 1483, 1484, 1485, 1486, 1487, 1488, 1489, 1490, 1491, 1492, 1493, 1494, 1495, 1496, 1497, 1498, 1499, 1500, 1501, 1502, 1503, 1504, 1505, 1506, 1507, 1508, 1509, 1510, 1511, 1512, 1513, 1514, 1515, 1516, 1517, 1518, 1519, 1520, 1521, 1522, 1523, 1524, 1525, 1526, 1527, 1528, 1529, 1530, 1531, 1532, 1533, 1534, 1535, 1536, 1537, 1538, 1539, 1540, 1541, 1542, 1543, 1544, 1545, 1546, 1547, 1548, 1549, 1550, 1551, 1552, 1553, 1554, 1555, 1556, 1557, 1558, 1559, 1560, 1561, 1562, 1563, 1564, 1565, 1566, 1567, 1568, 1569, 1570, 1571, 1572, 1573, 1574, 1575, 1576, 1577, 1578, 1579, 1580, 1581, 1582, 1583, 1584, 1585, 1586, 1587, 1588, 1589, 1590, 1591, 1592, 1593, 1594, 1595, 1596, 1597, 1598, 1599, 1600, 1601, 1602, 1603, 1604, 1605, 1606, 1607, 1608, 1609, 1610, 1611, 1612, 1613, 1614, 1615, 1616, 1617, 1618, 1619, 1620, 1621, 1622, 1623, 1624, 1625, 1626, 1627, 1628, 1629, 1630, 1631, 1632, 1633, 1634, 1635, 1636, 1637, 1638, 1639, 1640, 1641, 1642, 1643, 1644, 1645, 1646, 1647, 1648, 1649, 1650, 1651, 1652, 1653, 1654, 1655, 1656, 1657, 1658, 1659, 1660, 1661, 1662, 1663, 1664, 1665, 1666, 1667, 1668, 1669, 1670, 1671, 1672, 1673, 1674, 1675, 1676, 1677, 1678, 1679, 1680, 1681, 1682, 1683, 1684, 1685, 1686, 1687, 1688, 1689, 1690, 1691, 1692, 1693, 1694, 1695, 1696, 1697, 1698, 1699, 1700, 1701, 1702, 1703, 1704, 1705, 1706, 1707, 1708, 1709, 1710, 1711, 1712, 1713, 1714, 1715, 1716, 1717, 1718, 1719, 1720, 1721, 1722, 1723, 1724, 1725, 1726, 1727, 1728, 1729, 1730, 1731, 1732, 1733, 1734, 1735, 1736, 1737, 1738, 1739, 1740, 1741, 1742, 1743, 1744, 1745, 1746, 1747, 1748, 1749, 1750, 1751, 1752, 1753, 1754, 1755, 1756, 1757, 1758, 1759, 1760, 1761, 1762, 1763, 1764, 1765, 1766, 1767, 1768, 1769, 1770, 1771, 1772, 1773, 1774, 1775, 1776, 1777, 1778, 1779, 1780, 1781, 1782, 1783, 1784, 1785, 1786, 1787, 1788, 1789, 1790, 1791, 1792, 1793, 1794, 1795, 1796, 1797, 1798, 1799, 1800, 1801, 1802, 1803, 1804, 1805, 1806, 1807, 1808, 1809, 1810, 1811, 1812, 1813, 1814, 1815, 1816, 1817, 1818, 1819, 1820, 1821, 1822, 1823, 1824, 1825, 1826, 1827, 1828, 1829, 1830, 1831, 1832, 1833, 1834, 1835, 1836, 1837, 1838, 1839, 1840, 1841, 1842, 1843, 1844, 1845, 1846, 1847, 1848, 1849, 1850, 1851, 1852, 1853, 1854, 1855,					

Ведомость земельных участков в границах территории

№№ п/п	Кадастровый номер участка	Площадь кв.м	Категория земель	Правообладатель участка и вид права	Примечание
1	2	3	4	5	6
Существующие участки					
1	63:31:1207001:65 (в составе 63:31:0000000:90)	120	Земли с/х назначения	Сведения о регистрации прав	
2	63:31:1207001:111	195	Земли промышленности	Сведения о регистрации прав отсутствуют	
3	63:31:1207001:112	919	Земли промышленности	Сведения о регистрации прав отсутствуют	
4	-	17613	Земли с/х назначения	собственность не разграничена	
5	63:31:0000000:272	93	Земли промышленности	Сведения о регистрации прав отсутствуют	
6	63:31:0000000:1225	3	Земли промышленности	Сведения о земельном участке носят временный характер	
7	63:31:0000000:1227	1	Земли промышленности	Сведения о земельном участке носят временный характер	
8	63:31:1207001:113	9	Земли промышленности	Сведения о регистрации прав отсутствуют	
Образуемые участки					
9	-	9	Земли населенных пунктов		Для размещения СКЗ-37 - 1 шт.
10	-	21	Земли населенных пунктов		Для размещения контрольно-измерительных приборов (КИП) - 21 шт.



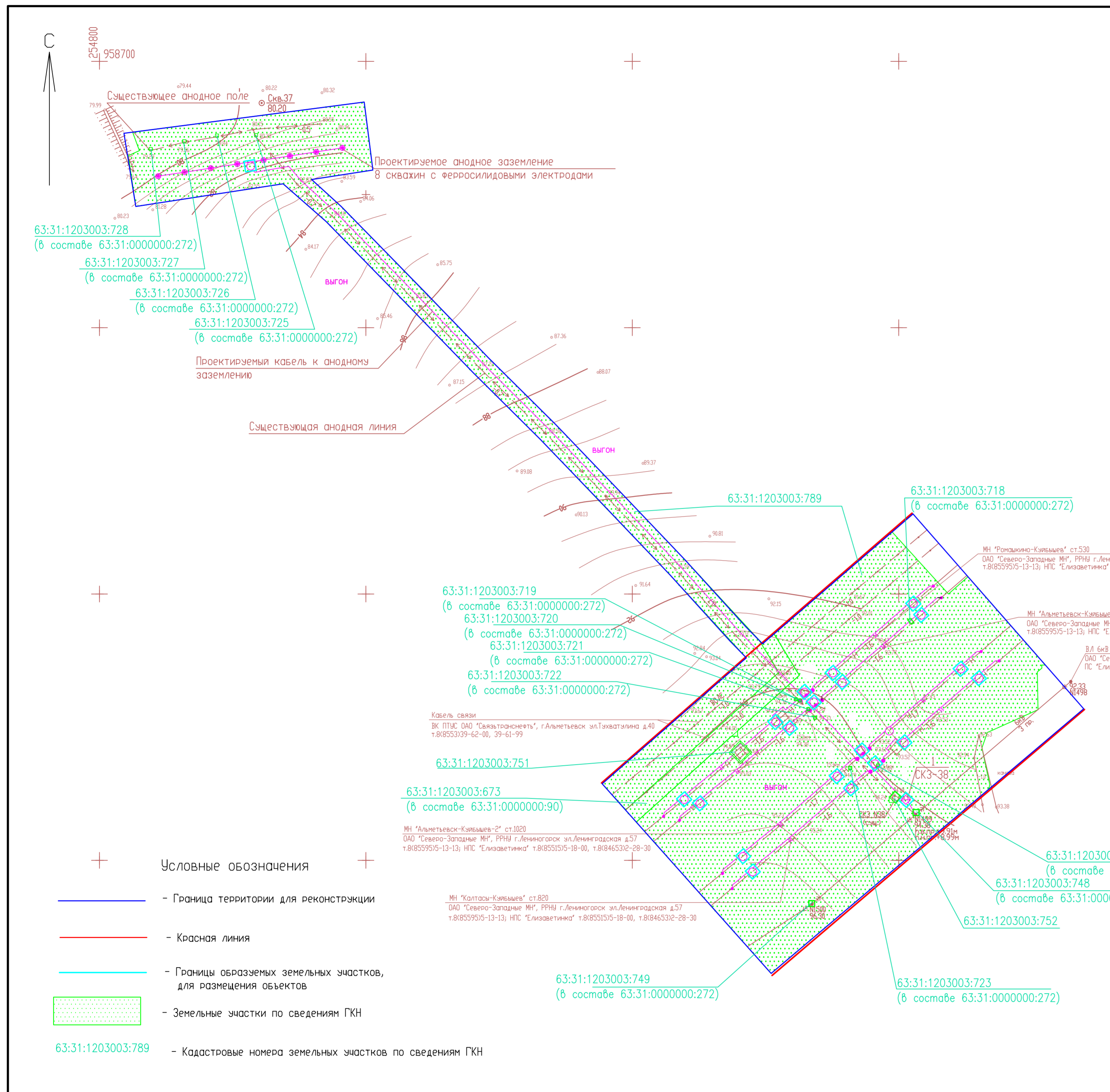
Условные обозначения

- - Граница территории для реконструкции
- - Красная линия
- - Границы образуемых земельных участков, для размещения объектов
- Земельные участки по сведениям ГКН
- 63:31:1207001:111 - Кадастровые номера земельных участков по сведениям ГКН
- - Границы кадастровых кварталов по сведениям ГКН

					МН Альметьевск-Кзыльшев 1, участок Альметьевск-Самара 1, 98,81-99,17км, 101,37-103,16км, 105,12-106,29км, 110,77-112,77км, 119,18-122,37км, 145,37-146,97км, 163,23-164,77км. Дз-800 мм. Реконструкция		
					Проект планировки и межевания территории для реконструкции станции катодной защиты - СКЗ-37 в границах сельского поселения Кармало-Аделяково Сергиевского района Самарской области		
Изм.	Кол.уч.	Лист	Ндок.	Подп.	Дата		
						Стадия	Лист
						Чертёж межевания территории	Листов
						ППТ	
Зам. Директора Исполнит.						Моисеева Е.А. Альятова Р.А.	
						Масштаб 1:1000	
						000 "Самарский Центр Геодезии и Землестроительства" г.Самара 2013г.	

Ведомость земельных участков в границах территории

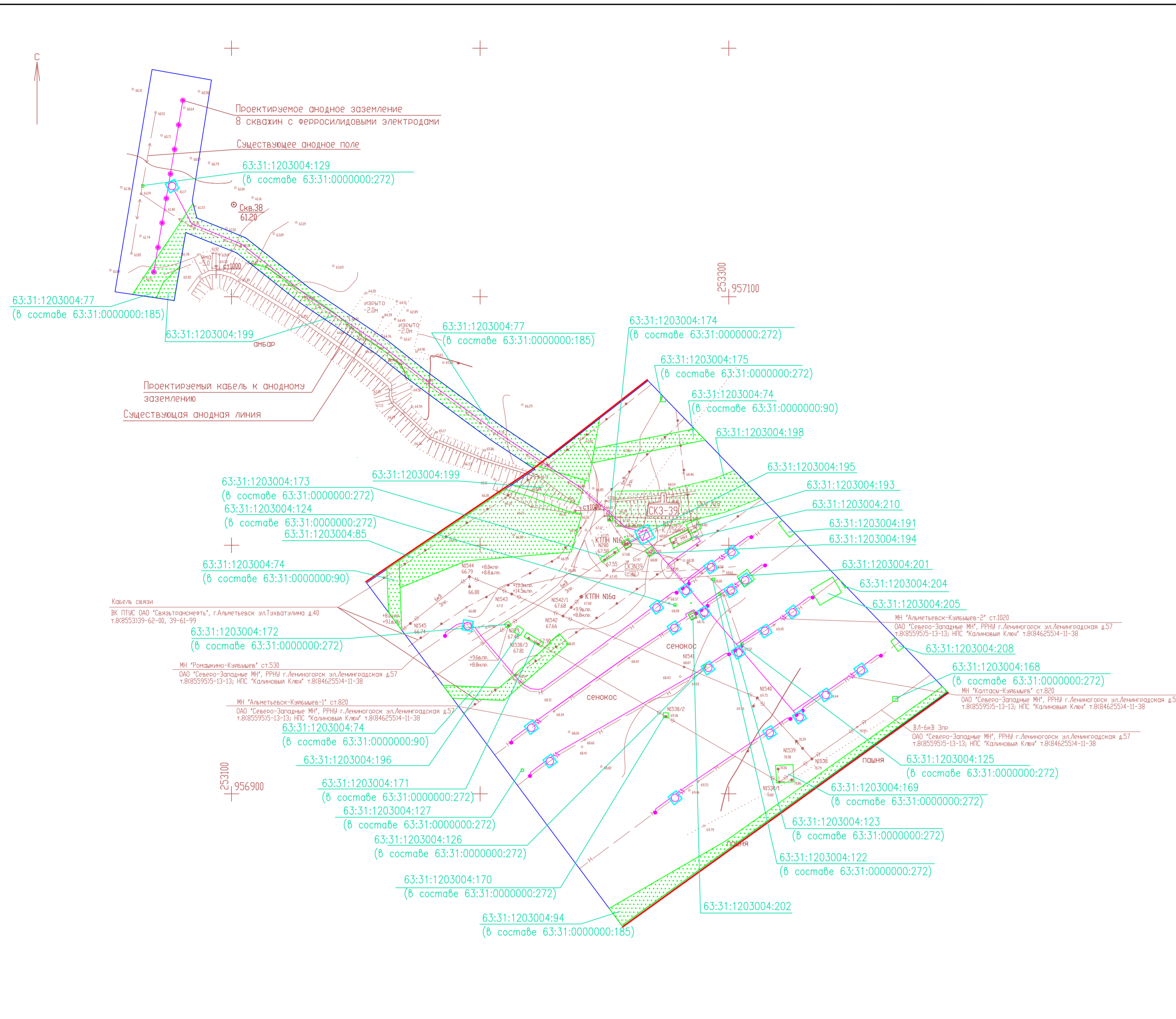
№№ п/п	Кадастровый номер участка	Площадь кв.м	Категория земель	Правообладатель участка и вид права	Примечание
Существующие участки					
1	63:31:1203003:673 (в составе 63:31:0000000:90)	575	Земли с/х назначения	Сведения о регистрации прав отсутствуют	
2	63:31:0000000:789	17686	Земли с/х назначения	Гаврилов Василий Петрович	
3	-	987	Земли с/х назначения	собственность не разграничена	
4	63:31:0000000:272	18	Земли промышленности	Сведения о регистрации прав отсутствуют	
5	63:31:1203003:751	25	Земли промышленности	Сведения о регистрации прав отсутствуют	
6	63:31:1203003:752	9	Земли промышленности	Сведения о регистрации прав отсутствуют	
Образуемые участки					
7	-	9	Земли с/х назначения		Для размещения СКЗ-38 - 1 шт.
8	-	84	Земли с/х назначения		Для размещения контрольно-измерительных приборов (КИП) - 21 шт.



Условные обозначения

- - Граница территории для реконструкции
- - Красная линия
- - Границы образуемых земельных участков, для размещения объектов
- Земельные участки по сведениям ГКН
- 63:31:1203003:789 - Кадастровые номера земельных участков по сведениям ГКН

					МН Альметьевск-Кзылмышев-1, участок Альметьевск-Самара-1 98,81-99,17 км, 101,37-103,16 км, 105,12-106,29 км, 110,77-112,77 км, 119,18-122,37 км, 145,37-146,97 км, 163,23-164,77 км Ды-800 км. Реконструкция			
					Проект планировки и межевания территории для реконструкции станции катодной защиты - СКЗ-38 в границах сельского поселения Кармало-Аделяково Сергиевского района Самарской области			
Изм.	Кол.лч.	Лист	№ док.	Подпись	Дата			
Чертеж межевания территории						Стадия	Лист	Листов
Зам. Директора	Моисеева Е.А.					П/П		
Нач. отдела								
Исполнитель	Авьятова Р.А.							
Масштаб 1:1000						ООО "Самарский Центр Геодезии и Землеустройства" г.Самара 2013г.		



Ведомость земельных участков в границах территории

№п/п	Кадастровый номер участка	Площадь кв.м	Категория земель	Правообладатель участка и вид права	Примечание
1	2	3	4	5	6
Существующие участки					
1	63:31:1203004:77 (в составе ед.зем.63:31:0000000:185)	1491	Земли с/х назначения	Общая долевая собственность	
2	-	23238	Земли с/х назначения	собственность не разграничена	
3	63:31:1203004:198	774	Земли промышленности	Сведения о регистрации прав отсутствуют	
4	63:31:1203004:199	535	Земли промышленности	Сведения о регистрации прав отсутствуют	
5	63:31:1203004:85 (в составе ед.зем.63:31:0000000:185)	1423	Земли с/х назначения	Общая долевая собственность	
6	63:31:1203004:74 (в составе ед.зем.63:31:0000000:90)	629	Земли с/х назначения	Сведения о регистрации прав отсутствуют	
7	63:31:1203004:94 (в составе ед.зем.63:31:0000000:185)	654	Земли с/х назначения	Общая долевая собственность	
8	63:31:0000000:272	108	Земли промышленности	Сведения о регистрации прав отсутствуют	
9	63:31:1203004:191	17	Земли промышленности	Сведения о регистрации прав отсутствуют	
10	63:31:1203004:193	20	Земли промышленности	Сведения о регистрации прав отсутствуют	
11	63:31:1203004:194	9	Земли промышленности	Сведения о регистрации прав отсутствуют	
12	63:31:1203004:195	9	Земли промышленности	Сведения о регистрации прав отсутствуют	
13	63:31:1203004:196	9	Земли промышленности	Сведения о регистрации прав отсутствуют	
14	63:31:1203004:201	25	Земли промышленности	Сведения о регистрации прав отсутствуют	
15	63:31:1203004:202	6	Земли промышленности	Сведения о регистрации прав отсутствуют	
16	63:31:1203004:204	1	Земли промышленности	Сведения о регистрации прав отсутствуют	
17	63:31:1203004:205	73	Земли промышленности	Сведения о регистрации прав отсутствуют	
18	63:31:1203004:208	13	Земли промышленности	Сведения о регистрации прав отсутствуют	
19	63:31:1203004:210	35	Земли промышленности	Сведения о регистрации прав отсутствуют	
Образовые участки					
20	-	9	Земли с/х назначения		Для размещения СКЗ-39 - 1 шт.
21	-	84	Земли с/х назначения		Для размещения контрольно-измерительных приборов (КИП) - 21 шт.

- Условные обозначения
- - Граница территории для реконструкции
 - - Красная линия
 - - Границы образуемых земельных участков, для размещения объектов
 - - Границы земельных участков по сведениям ГКН
- 63:31:1203004:198 - Кадастровые номера земельных участков по сведениям ГКН

					МН Альметьевск-Киевцев-1, з/пост. Альметьевск-Самара-1 98,81-99,17 км, 101,37-103,16 км, 105,12-106,29 км, 110,77-112,77 км, 119,18-122,37 км, 145,37-146,97 км, 163,23-164,77 км Ды-800 км. Реконструкция		
					Проект планировки и межевания территории для реконструкции станции катодной защиты - СКЗ-39 в границах сельского поселения Кармало-Аделяково Сергиевского района Самарской области		
					Чертеж межевания территории		
					Стадия Лист Листов		
					ППТ		
Зач. Директор	Мусеева Е.А.						
Нач. отдела							
Исполнитель	Амязова Р.А.						
					Масштаб 1:1000		
					ООО "Самарский Центр Геодезии и Землеустройства" г.Самара 28137.		