Чертеж межевания территории для строительства объекта АО "Самаранефтегаз":
4589П "Газопровод от сетей ООО "СВГК" - УПН "Радаевская",
в границах сельского поселения Сергиевск и сельского поселения Светлодольск муниципального района Сергиевский Самарской области.

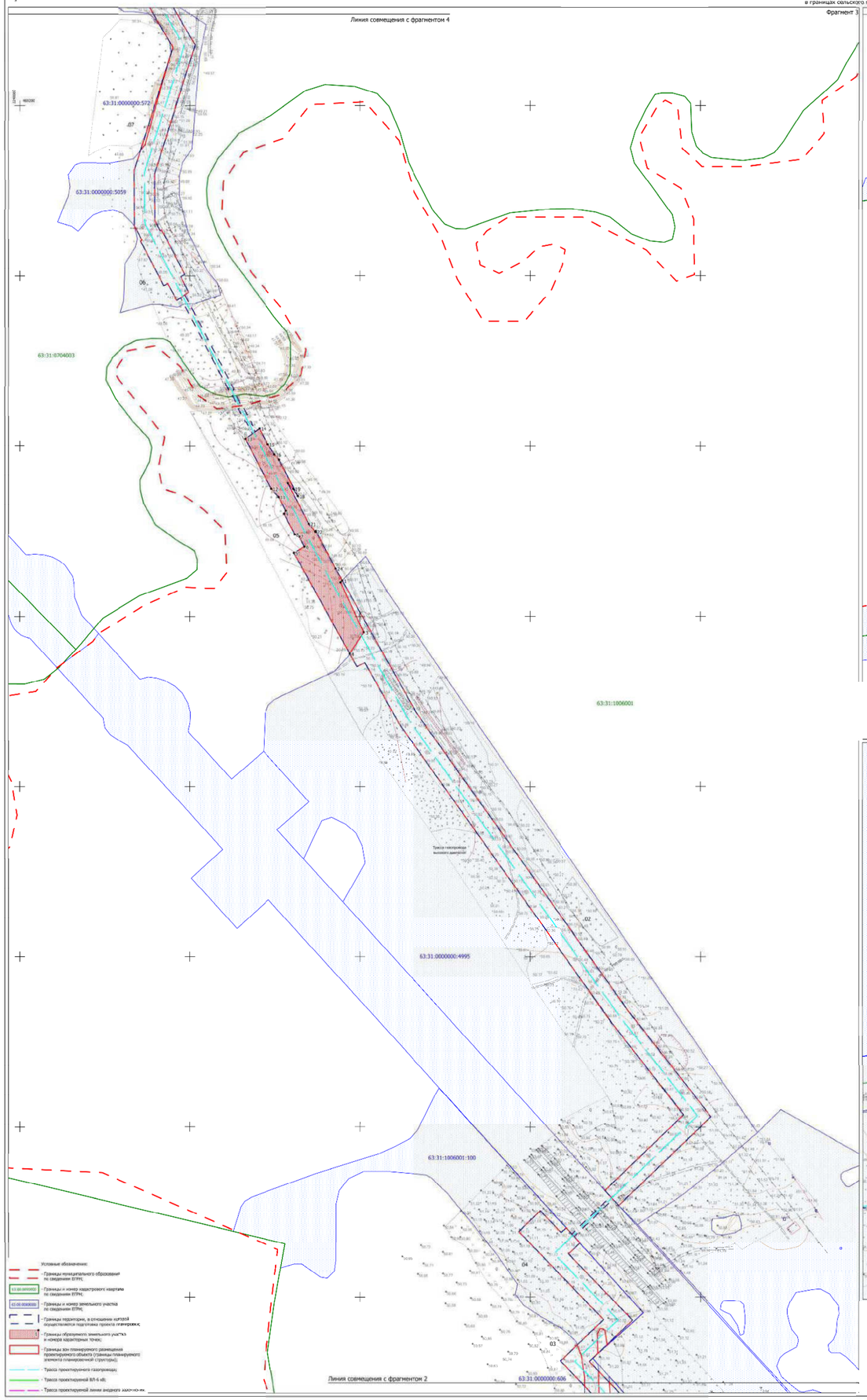

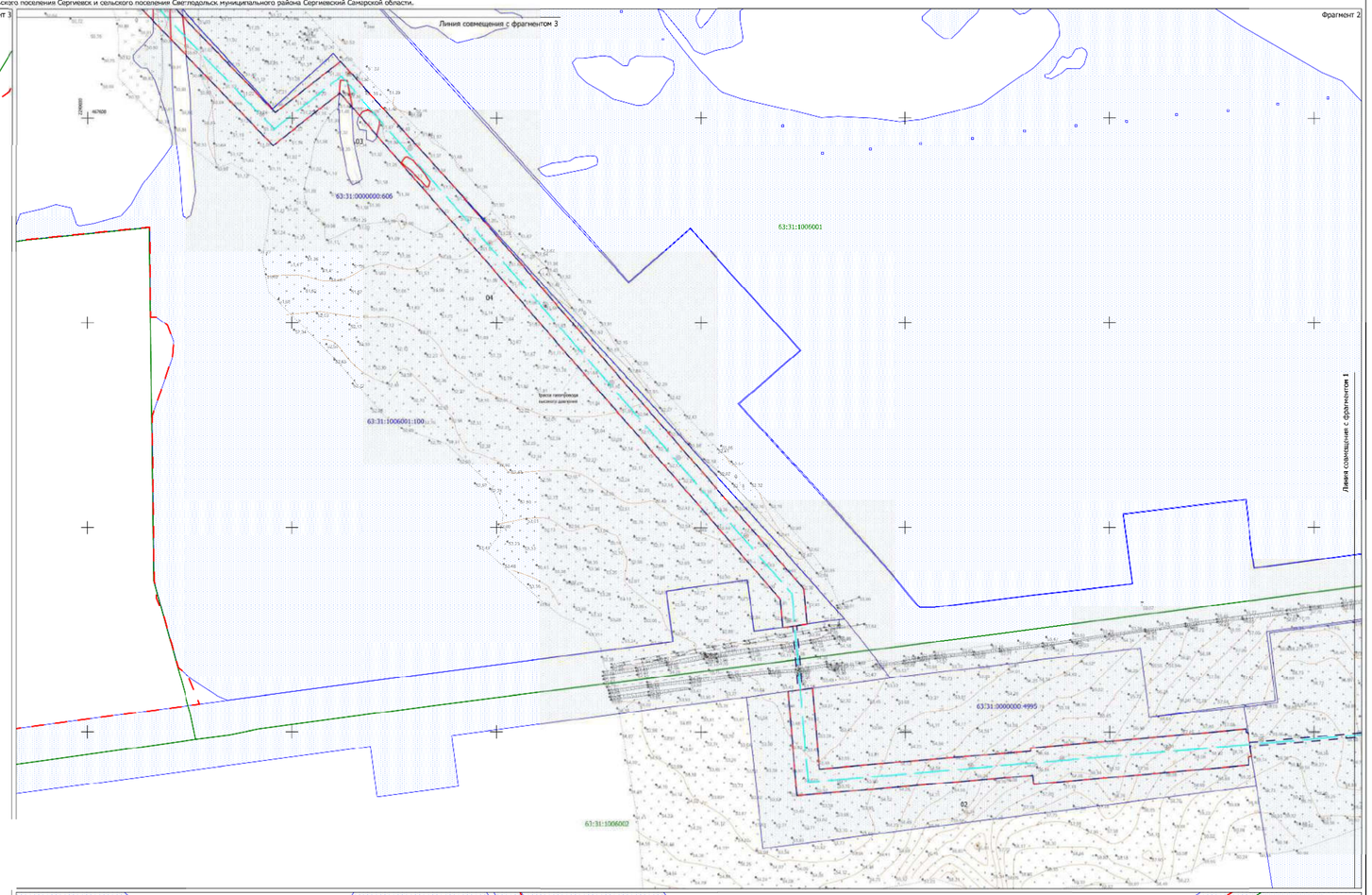

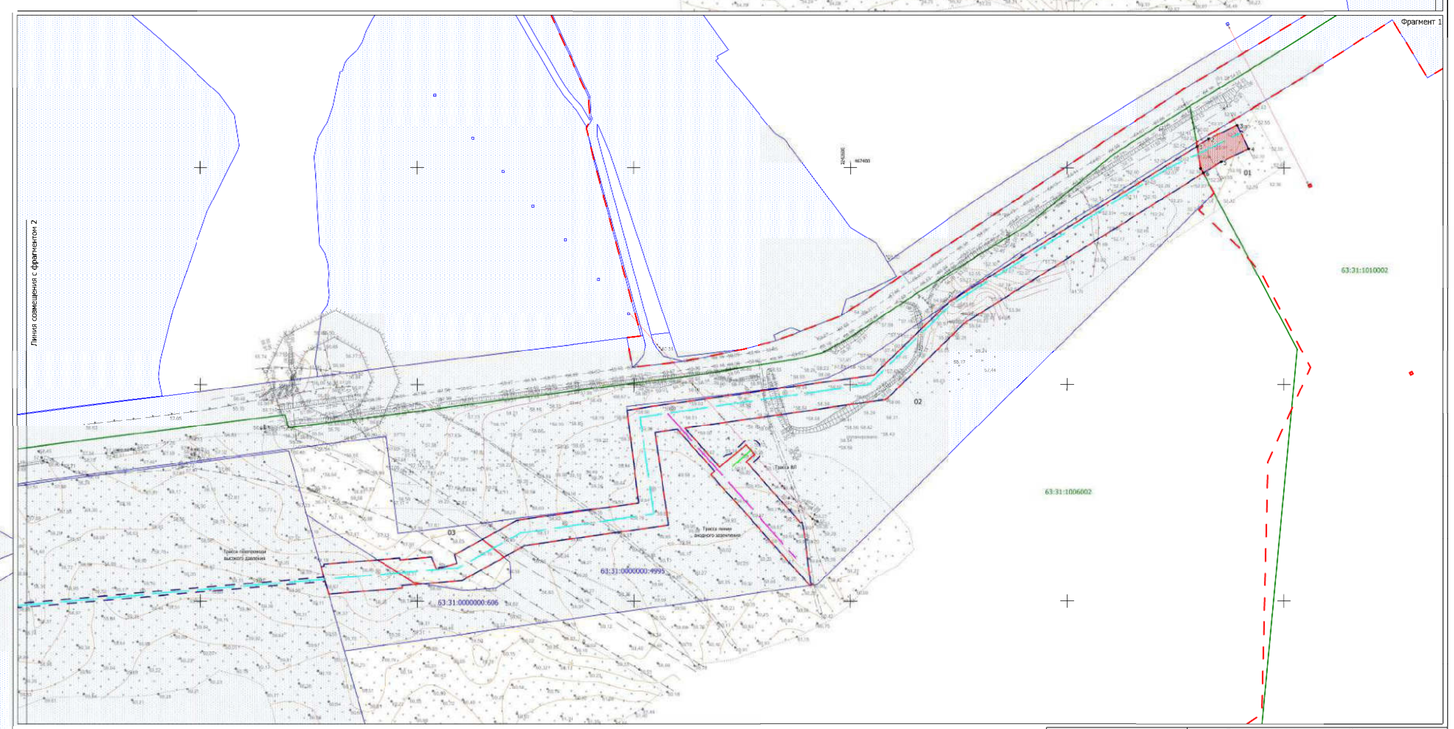

Примечание:
- границы существующих элементов планировочной структуры - отсутствуют;
- красные линии, утверждённые в составе проекта планировки территории, или красные линии, утверждаемые, изменяемые проектом межевания территории - отсутствуют;
- линии отступа от красных линий в целях определения мест допустимого размещения зданий, строений, сооружений - не устанавливаются;
границы земельных участков, в отношении которых предполагаются резервирование и (или) изъятие для государственных или муниципальных нужд - отсутствуют;
- границы зон планируемого размещения линейных объектов, подлежащих переносу (переустройству) из зон планируемого размещения линейных объектов - отсутствуют;
- границы публичных сервитутов - не устанавливаются.

Заказчик: АО «Самаранефтегаз»				Документация по внесению изменений в документацию по планировке территории для размещения объекта 4589П "Газопровод от сетей ООО "СВГК" - УПН "Радаевская", в границах сельского поселения Сергиевск и сельского поселения Светлодольск муниципального района Сергиевский Самарской области			
Изм.	Лист	№ документ	Подпись	Дата	Проект межевания территории	Стадия	Лист	Листов
Разработал		Семенчин В.О.				II	1	2
Проверил		Чубенко М.А.						
Н.контроль					Чертеж межевания территории Масштаб 1:2000	ООО «СамараНИПИнефть»		

Формат А0

Чертеж межевания территории для строительства объекта АО "Самаранефтегаз":
4589П "Газопровод от сетей ООО "СВГК" - УПН "Радаевская",
в границах сельского поселения Сергиевск и сельского поселения Светлодольск муниципального района Сергиевский Самарской области.

Фрагмент 5

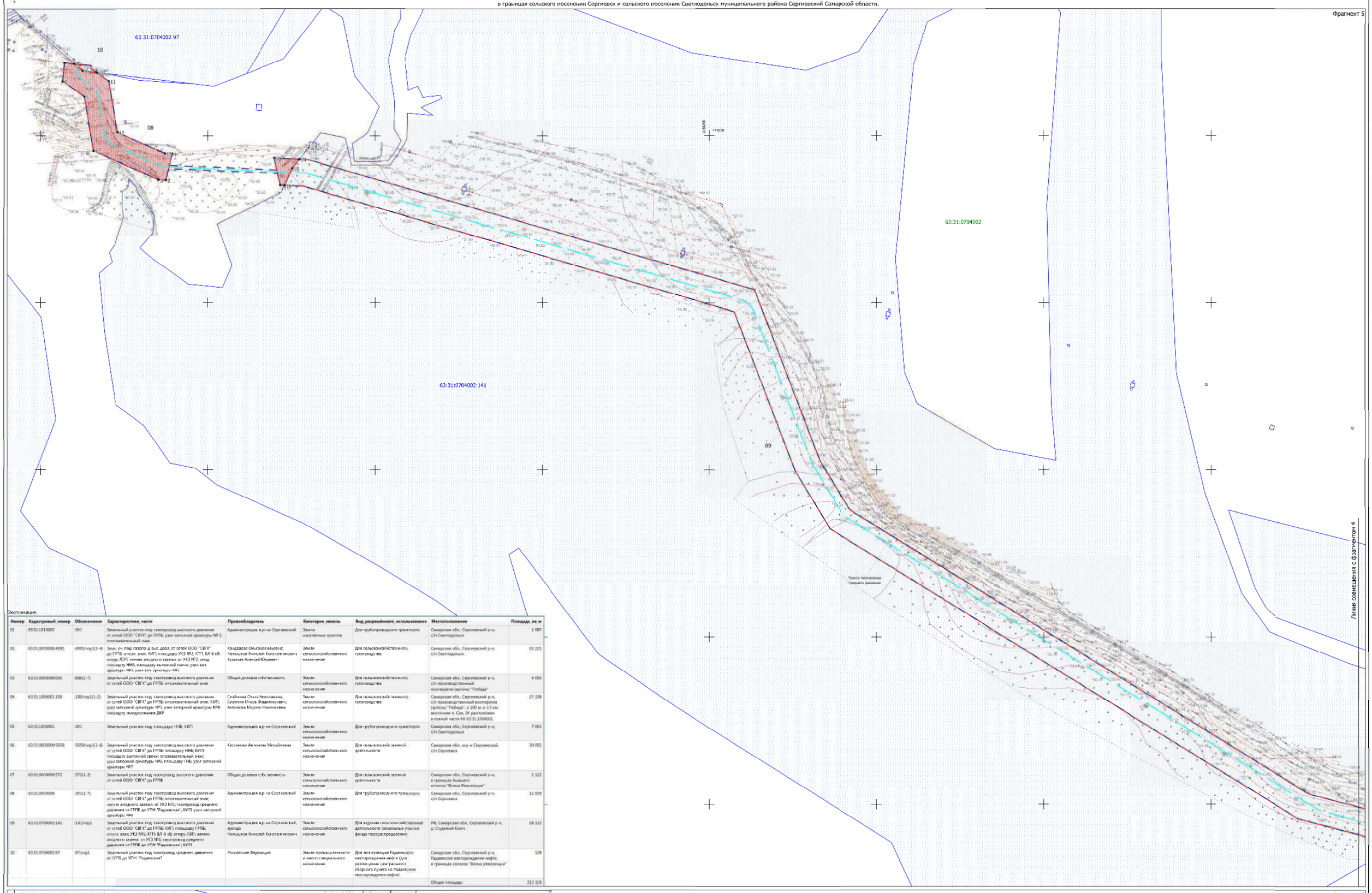

Экспликация

Номер	Кадастровый номер	Обозначение	Характеристика части	Правообладатель	Категория земель	Вид разрешенного использования	Местоположение	Площадь, кв.м
01	63:31:1010002	:3У1	Земельный участок под газопровод высокого давления от сетей ООО "СВГК" до ГРПБ; узел запорной арматуры №1; опознавательный знак	Администрация м.р-на Сергиевский	Земли населенных пунктов	Для трубопроводного транспорта	Самарская обл., Сергиевский р-н, с/п Светлодольск	1 087
02	63:31:0000008:4995	:4995/чзу1(1-4)	Земел. уч. под газопр.д.выс.давл. от сетей ООО "СВГК" до ГРПБ; опозн. знак; КИП; площадку УКЗ №2; КТП; ВЛ-6 кВ; опору ЛЭП; линию анодного заземл. от УКЗ №2; анод; площадку ННБ; площадку вытяжной свечи; узел зап. арматуры №6; узел зап. арматуры №5.	Кадраева Ольга Васильевна; Чельшков Николай Константинович; Кузьмин Алексей Юрьевич	Земли сельскохозяйственного назначения	Для сельскохозяйственного производства	Самарская обл., Сергиевский р-н, с/п Светлодольск	61 225
03	63:31:0000008:606	:606(1-7)	Земельный участок под газопровод высокого давления от сетей ООО "СВГК" до ГРПБ; опознавательный знак	Общая долевая собственность	Земли сельскохозяйственного назначения	Для сельскохозяйственного производства	Самарская обл., Сергиевский р-н, с/п производственный кооператив (артель) "Победа"	4 093
04	63:31:1006001:108	:108/чзу1(1-2)	Земельный участок под газопровод высокого давления от сетей ООО "СВГК" до ГРПБ; опознавательный знак; КИП; узел запорной арматуры №3; узел запорной арматуры №4; площадку складирования ДКР	Сухейкина Ольга Николаевна; Сухейкин Игорь Владимирович; Антонова Мария Николаевна	Земли сельскохозяйственного назначения	Для сельскохозяйственного производства	Самарская обл., Сергиевский р-н, с/п производственный кооператив (артель) "Победа", в 100 м. и 1.5 км. восточнее п. Сок, ЗУ расположен в южной части КК 63:31:1006001	27 138
05	63:31:1006001	:3У1	Земельный участок под площадку ННБ; КИП	Администрация м.р-на Сергиевский	Земли сельскохозяйственного назначения	Для трубопроводного транспорта	Самарская обл., Сергиевский р-н, с/п Светлодольск	7 063
06	63:31:0000008:5059	:5059/чзу1(1-6)	Земельный участок под газопровод высокого давления от сетей ООО "СВГК" до ГРПБ; площадку ННБ; КИП; площадку вытяжной свечи; опознавательный знак; узел запорной арматуры №6; площадку ННБ; узел запорной арматуры №7	Кисленова Антонина Михайловна	Земли сельскохозяйственного назначения	Для сельскохозяйственной деятельности	Самарская обл., м.р-н Сергиевский, с/п Сергиевск	30 092
07	63:31:0000008:572	:572(1-2)	Земельный участок под газопровод высокого давления от сетей ООО "СВГК" до ГРПБ	Общая долевая собственность	Земли сельскохозяйственного назначения	Для сельскохозяйственной деятельности	Самарская обл., Сергиевский р-н, в границах бывшего колхоза "Волна Революции"	1 122
08	63:31:0000008	:3У1(1-7)	Земельный участок под газопровод высокого давления от сетей ООО "СВГК" до ГРПБ; опознавательный знак; линию анодного заземл. от УКЗ №1; газопровод среднего давления от ГРПБ до УПН "Радаевская"; КИП; узел запорной арматуры №8	Администрация м.р-на Сергиевский	Земли сельскохозяйственного назначения	Для трубопроводного транспорта	Самарская обл., Сергиевский р-н, с/п Сергиевск	11 839
09	63:31:0704002:141	:141/чзу1	Земельный участок под газопровод высокого давления от сетей ООО "СВГК" до ГРПБ; КИП; площадку ГРПБ; опозн. знак; УКЗ №2; КТП; ВЛ-6 кВ; опору ЛЭП; линию анодного заземл. от УКЗ №1; газопровод среднего давления от ГРПБ до УПН "Радаевская"; КИП	Администрация м.р-на Сергиевский, аренда Чельшков Николай Константинович	Земли сельскохозяйственного назначения	Для ведения сельскохозяйственной деятельности (земельные участки фонда перераспределения)	РФ, Самарская обл., Сергиевский р-н, д. Студеный Ключ	68 152
10	63:31:0704002:97	:97/чзу1	Земельный участок под газопровод среднего давления от ГРПБ до УПН "Радаевская"	Российская Федерация	Земли промышленности и иного специального назначения	Для эксплуатации Радаевского месторождения нефти (для размещения центрального сборного пункта на Радаевском месторождении нефти)	Самарская обл., Сергиевский р-н, Радаевское месторождение нефти, в границах колхоза "Волна революции"	128
							Общая площадь:	212 119

Фрагмент 4

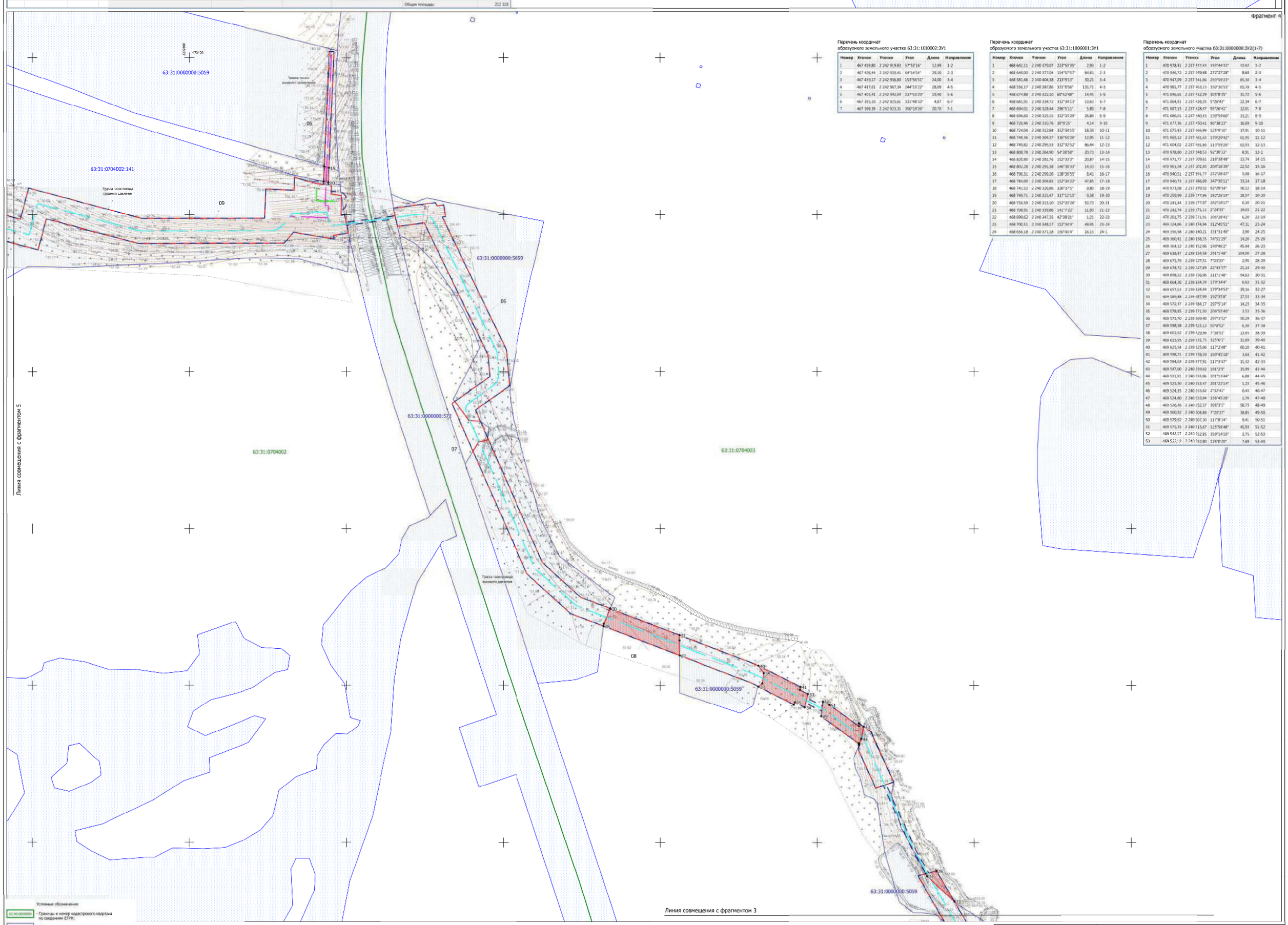

Перечень координат
образуемого земельного участка 63:31:1010002:ЗУ1

Номер	Хточки	Уточки	Угол	Длина	Направление
1	467 419,80	2 242 919,83	57°53'16"	12,49	1-2
2	467 426,44	2 242 930,41	64°34'54"	28,30	2-3
3	467 439,37	2 242 956,80	153°56'51"	24,00	3-4
4	467 417,61	2 242 967,34	244°13'22"	28,09	4-5
5	467 405,41	2 242 942,04	237°53'29"	18,40	5-6
6	467 395,10	2 242 925,61	131°48'10"	4,87	6-7
7	467 399,39	2 242 923,31	350°19'26"	20,70	7-1

Перечень координат
образуемого земельного участка 63:31:1006001:ЗУ1

Номер	Хточки	Уточки	Угол	Длина	Направление
1	468 642,11	2 240 379,07	223°53'35"	2,93	1-2
2	468 640,00	2 240 377,04	154°57'57"	64,81	2-3
3	468 581,46	2 240 404,38	213°8'13"	30,23	3-4
4	468 556,17	2 240 387,86	331°0'56"	133,71	4-5
5	468 674,88	2 240 322,10	60°52'48"	14,45	5-6
6	468 681,91	2 240 334,72	332°34'13"	13,60	6-7
7	468 694,01	2 240 328,44	296°5'11"	5,89	7-8
8	468 696,60	2 240 323,15	332°33'29"	26,89	8-9
9	468 720,46	2 240 310,76	30°9'25"	4,14	9-10
10	468 724,04	2 240 312,84	332°34'15"	18,39	10-11
11	468 746,36	2 240 304,37	316°56'26"	12,95	11-12
12	468 749,82	2 240 295,53	332°32'52"	66,44	12-13
13	468 808,78	2 240 264,90	54°30'50"	20,71	13-14
14	468 820,80	2 240 281,76	152°33'3"	20,87	14-15
15	468 802,28	2 240 291,38	146°38'33"	14,33	15-16
16	468 796,31	2 240 299,26	138°35'55"	8,41	16-17
17	468 784,00	2 240 304,82	152°34'22"	47,85	17-18
18	468 741,53	2 240 326,86	326°37'5"	9,80	18-19
19	468 749,71	2 240 321,47	317°12'15"	9,38	19-20
20	468 756,59	2 240 315,10	152°33'26"	53,73	20-21
21	468 708,91	2 240 339,86	141°7'22"	11,93	21-22
22	468 699,62	2 240 347,35	42°39'21"	1,21	22-23
23	468 700,51	2 240 348,17	152°34'4"	49,95	23-24
24	468 656,18	2 240 371,18	150°41'4"	16,13	24-1

Перечень координат
образуемого земельного участка 63:31:0000000:3У2(1-7)

Номер	Хточки	Уточки	Угол	Длина	Направление
1	470 978,41	2 237 557,43	193°44'32"	32,62	1-2
2	470 946,72	2 237 549,68	272°27'28"	8,63	2-3
3	470 947,09	2 237 541,06	293°59'23"	85,30	3-4
4	470 981,77	2 237 463,13	350°30'53"	65,78	4-5
5	471 046,65	2 237 452,29	305°8'35"	31,72	5-6
6	471 064,91	2 237 426,35	5°20'40"	22,34	6-7
7	471 087,15	2 237 428,47	95°26'41"	12,01	7-8
8	471 086,01	2 237 440,43	130°54'60"	13,21	8-9
9	471 077,36	2 237 450,41	96°38'23"	16,69	9-10
10	471 075,43	2 237 466,99	125°9'16"	17,91	10-11
11	471 065,12	2 237 481,63	170°29'42"	61,95	11-12
12	471 004,02	2 237 491,86	113°59'28"	62,03	12-13
13	470 978,80	2 237 548,53	92°30'13"	8,95	13-1
14	470 971,77	2 237 559,61	218°38'48"	13,74	14-15
15	470 961,04	2 237 551,03	204°16'38"	22,52	15-16
16	470 940,51	2 237 541,77	272°28'47"	5,08	16-17
17	470 940,73	2 237 686,69	347°30'11"	53,14	17-18
18	470 973,08	2 237 679,52	92°28'14"	30,12	18-14
19	470 259,99	2 239 177,86	182°26'18"	18,57	19-20
20	470 241,44	2 239 177,07	282°18'17"	6,16	20-21
21	470 242,74	2 239 171,11	2°24'35"	19,03	21-22
22	470 261,75	2 239 171,91	106°28'41"	6,20	22-19
23	469 124,86	2 240 174,94	312°45'51"	47,31	23-24
24	469 156,98	2 240 140,21	331°31'49"	3,90	24-25
25	469 160,41	2 240 138,35	74°51'29"	14,20	25-26
26	469 164,12	2 240 152,06	149°46'2"	45,44	26-23
27	469 138,47	2 239 624,58	291°1'48"	104,00	27-28
28	469 175,79	2 239 127,51	7°23'23"	2,95	28-29
29	469 178,72	2 239 127,89	22°43'13"	21,14	29-30
30	469 198,22	2 239 136,06	111°1'48"	94,61	30-31
31	469 164,26	2 239 124,19	179°34'4"	6,61	31-32
32	469 157,63	2 239 124,44	179°34'53"	39,16	32-27
33	469 189,48	2 239 187,99	192°35'8"	17,51	33-34
34	469 172,17	2 239 184,17	297°5'14"	14,23	34-35
35	469 178,85	2 239 171,50	206°55'40"	3,53	35-36
36	469 175,70	2 239 169,40	297°3'52"	50,26	36-37
37	469 198,58	2 239 125,12	50°9'52"	6,30	37-38
38	469 202,62	2 239 129,96	7°38'51"	13,45	38-39
39	469 215,95	2 239 131,75	325°6'1"	11,69	39-40
40	469 225,54	2 239 125,86	117°2'48"	60,10	40-41
41	469 198,21	2 239 178,59	190°45'18"	3,64	41-42
42	469 194,63	2 239 177,91	117°3'47"	11,32	42-33
43	469 147,60	2 240 159,02	191°2'9"	15,99	43-44
44	469 131,91	2 240 155,96	201°13'44"	6,88	44-45
45	469 125,30	2 240 153,47	201°22'14"	1,23	45-46
46	469 124,35	2 240 153,62	2°32'41"	0,45	46-47
47	469 124,80	2 240 153,64	336°45'26"	1,70	47-48
48	469 126,36	2 240 152,37	306°3'1"	58,73	48-49
49	469 160,92	2 240 104,89	7°20'37"	18,85	49-50
50	469 179,62	2 240 107,30	111°8'14"	9,41	50-51
51	469 175,33	2 240 115,67	125°56'48"	45,91	51-52
52	469 143,57	2 240 152,85	359°14'10"	3,75	52-53
53	469 143,72	2 240 152,80	126°0'20"	7,69	53-48

Условные обозначения:
- Границы в номер кадастрового квартала по сведениям ЕГРН;
- Границы в номер земельного участка по сведениям ЕГРН;
- Границы территории, в отношении которой осуществляется подготовка проекта планировки;
- Границы образуемого земельного участка и номера характерных точек;
- Границы зон планируемого размещения проектируемого объекта (границы планируемого элемента планировочной структуры);
- Трасса проектируемого газопровода;
- Трасса проектируемой ВЛ-6 кВ;
- Трасса проектируемой линии анодного заземления.

Примечание:
- границы существующих элементов планировочной структуры - отсутствуют;
- красные линии, утвержденные в составе проекта планировки территории, или красные линии, утверждаемые, изменяемые проектом межевания территории - отсутствуют;
- линии отступа от красных линий в целях определения мест допустимого размещения зданий, строений, сооружений - не устанавливаются;
- границы земельных участков, в отношении которых предполагаются их резервирование и (или) изъятие для государственных или муниципальных нужд - отсутствуют;
- границы зон планируемого размещения линейных объектов, подлежащих переносу (переустройству) из зон планируемого размещения линейных объектов - отсутствует;
- границы публичных сервитутов - не устанавливаются.

Заказчик: АО «Самаранефтегаз»				Документация по внесению изменений в документацию по планировке территории для размещения объекта 4589П "Газопровод от сетей ООО "СВГК" - УПН "Радаевская", в границах сельского поселения Сергиевск и сельского поселения Светлодольск муниципального района Сергиевский Самарской области			
Изм.	Лист	№ документ	Подпись	Дата	Проект межевания территории	Стадия	Лист	Листов
Разработал	Сыромятко В.О.					II	2	2
Проверил	Чубенко М.А.							
Н.контроль					Чертеж межевания территории Масштаб 1:2000	ООО «СамараНИПИнефть»		

Формат А0