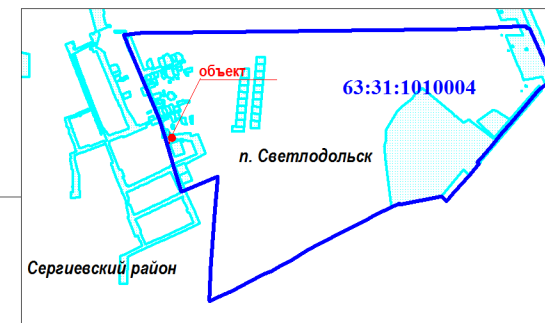


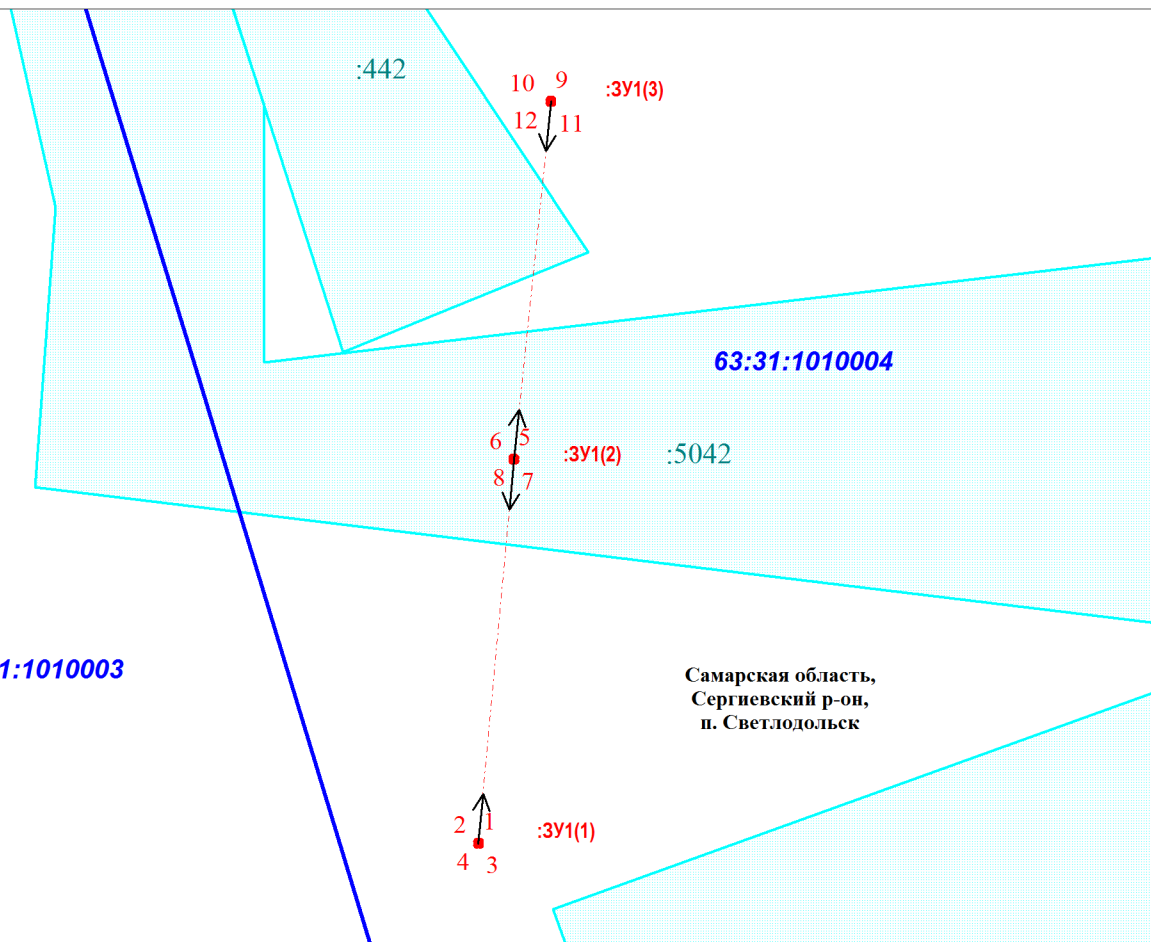
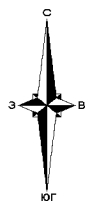
СХЕМА ГРАНИЦ ПУБЛИЧНОГО СЕРВИТУТА НА КАДАСТРОВОМ ПЛАНЕ ТЕРРИТОРИИ

Ситуационный план

Объект: ВЛИ-0,4кВ от опоры ВЛ-0,4кВ №200/1, фидера №2, КТП СРН-1405/250
 Местоположение: Самарская область, Сергиевский р-он, п. Светлодольск
 Кадастровый квартал: 63:31:1010004
 Площадь земельного участка: 0,12 кв.м.



Масштаб 1:30000



S = 0,12 кв.м.

№№	Назв. точки	Координаты		Расст.	Дирекционный угол
		X	Y		
1	1	464949,56	2243047,17		
2	4	464949,56	2243047,37	0,20	90°0'0"
3	3	464949,36	2243047,37	0,20	180°0'0"
4	2	464949,36	2243047,17	0,20	270°0'0"
5	1	464949,56	2243047,17	0,20	0°0'0"
6	5	464972,41	2243049,28		
7	8	464972,41	2243049,48	0,20	90°0'0"
8	7	464972,21	2243049,48	0,20	180°0'0"
9	6	464972,21	2243049,28	0,20	270°0'0"
10	5	464972,41	2243049,28	0,20	0°0'0"
11	9	464993,70	2243051,48		
12	12	464993,70	2243051,68	0,20	90°0'0"
13	11	464993,50	2243051,68	0,20	180°0'0"
14	10	464993,50	2243051,48	0,20	270°0'0"
15	9	464993,70	2243051,48	0,20	0°0'0"

Условные обозначения:

- :442 - граница земельного участка, учтенного в ГКН
- :ЗУ1(1) - граница контура образуемого земельного участка
- 1 - обозначение образуемой координаты поворотной точки земельного участка
- 63:31:1010004 - граница кадастрового квартала
- ↔ - ЛЭП низкого напряжения

Масштаб 1:600

Система координат - МСК 63

	ФИО	Подпись
Исполнитель	Т.Н. Спирина	
Проверил	Ю.А. Зайцева	

ВЛИ-0,4кВ от опоры ВЛ-0,4кВ №200/1,
фидера №2, КТП СРН-1405/250

Лист	Листов
1	1
ООО "МРК-С" г. Самара 2020 год.	